
















				380-kV-Leitung Heide West - Husum Nord <b>Grunderwerbsverzeichnis</b> Bauwerke siehe Bauwerksverzeichnis (Anlage 7.1)								<u>Planfeststellungsunterlage</u> <u>DECKBLATT</u> <u>Anlage 4.2</u>								Aufgestellt: geändert: Bayreuth, den TenneT TSO GmbH  I.V. Klaus Deilemann   I.V. Dr. Bernd Brühdtner   30.09.2014 03.08.2023									
Spalte 1	Spalte 2	Spalte 3	Spalte 4	Spalte 5	Spalte 6	Spalte 7	Spalte 8	Spalte 9	Spalte 10	Spalte 11	Spalte 12	Spalte 13	Spalte 14	Spalte 15	Spalte 16	Spalte 17	Spalte 18	Spalte 19	Spalte 20	Spalte 21	Spalte 22	Spalte 23	Spalte 24	Spalte 25	Spalte 26	Spalte 27	Spalte 28	Spalte 29	Spalte 30
Eigentümer - Schlüsselnummer	Grundstücks-/ Ordnungsnummer	Blattnummer Grunderwerbsplan	Gemeinde	Gemarkung	Flur	Flur- stück	Fläche [m²]	Flurbereinigung	Grundbuch		Mast				Neubau 380-kV-Leitung					vorüberg. In Anspruch zu nehmende Fläche [m²]	Neubau 110-kV-Leitung				Rückbau 110-kV-Leitung		Nutzungsart	Bemerkung	
									Bezirk	Blatt	Nr.	Größe [m x m]	Anteil in %	dingl. zu belasten	dauerhaft in Anspruch zu nehmende Fläche [m²]						Mast		dauerhaft in Anspruch zu nehmende Fläche [m²]		Zu entlastende Fläche [m²]	vorüberg. In Anspruch zu nehmende Fläche [m²]			
															Schutz- streifen	davon Mast	Zuwegung	Kompensations- maßnahme	Nr.		Größe [m x m]	Anteil in %	Ein- und Aus- schleifung 110-kV dingl. Sicherung	davon Mast	Zuwegung				




				380-kV-Leitung Heide West - Husum Nord <b>Grunderwerbsverzeichnis</b> Bauwerke siehe Bauwerksverzeichnis (Anlage 7.1)								<b>Planfeststellungsunterlage</b> <b>DECKBLATT</b> Anlage 4.2								Aufgestellt: geändert: Bayreuth, den TenneT TSO GmbH  i.V. Klaus Deilemann  i.V. Dr. Bernd Brühlner												30.09.2014 03.08.2023	
Spalte 1	Spalte 2	Spalte 3	Spalte 4	Spalte 5	Spalte 6	Spalte 7	Spalte 8	Spalte 9	Spalte 10	Spalte 11	Spalte 12	Spalte 13	Spalte 14	Spalte 15	Spalte 16	Spalte 17	Spalte 18	Spalte 19	Spalte 20	Spalte 21	Spalte 22	Spalte 23	Spalte 24	Spalte 25	Spalte 26	Spalte 27	Spalte 28	Spalte 29	Spalte 30				
Eigentümer - Schlusseinummer	Grundstücks- / Ordnungsnummer	Blattnummer Grundverbauplan	Gemeinde	Gemarkung	Flur	Flurstück	Fläche [m²]	Flurbereinigung	Grundbuch		Mast		Neubau 380-kV-Leitung					vorüberg. in Anspruch zu nehmende Fläche [m²]	Neubau 110-kV-Leitung					Rückbau 110-kV-Leitung		Nutzungsart	Bemerkung						
									Bezirk	Blatt	Nr.	Größe [m x m]	Anteil in %	dingl. zu belasten	dauerhaft in Anspruch zu nehmende Fläche [m²]	davon Mast	Zuwegung		Kompen- sations- maßnahme	Mast		dauerhaft in Anspruch zu nehmende Fläche [m²]	Ein- und Aus- schleifung 110-kV dingl. Sicherung	davon Mast	Zuwegung			Zu entlastende Fläche [m²]	vorüberg. in Anspruch zu nehmende Fläche [m²]				
	4	37	Mildstedt	Mildstedt	3	46	55 381		Mildstedt	96				✓	10 375													Landwirtschaft					
2	28	38, 38b, 39	Mildstedt	Mildstedt	2	68/0	30 943		Mildstedt	80				✓	2 816					5 206									Landwirtschaft				
3	90	38a	Mildstedt	Mildstedt	2	81/0	46 384		Mildstedt	442										6 263								Landwirtschaft	Eigentümer- wechsel				
4	14	43a	Horstedt	Horstedt	5	11/1	125 140		Schwesing	57										7 815								Landwirtschaft					
4	40	43a	Schwesing	Schwesing	4	00/0	42 678		Schwesing	67										260								Wohnbaufläche- Landwirtschaft	Eigentümer- wechsel				
5	59	40, 41	Mildstedt	Mildstedt	9	1/0	15 241		Mildstedt	833				✓	3 894					105								Landwirtschaft					
5	122	40 Anlage 3.8.3.5.2	Mildstedt	Mildstedt	9	48/1	29 457		Mildstedt	833										16								Landwirtschaft	vorüberg. In Anspruch zu nehmende Fläche durch Wegebau: 16m²				
5	130	41a, 42a	Mildstedt	Mildstedt	8	10/5	23 466		Mildstedt	833										7 901				3 923			3 803	3 249	Landwirtschaft				
5	1	40, 41	Schwesing	Schwesing	12	20/0	3 805		Mildstedt	833				✓	916					737								Landwirtschaft					
6	11	2 Anlage 3.8.3.5.0	Währden	Währden	5	56/0	24 865		Süder-Währden	143				✓	3 365		644			179								Landwirtschaft	vorüberg. In Anspruch zu nehmende Fläche durch Wegebau: 179m²				
6	13	2	Währden	Währden	5	55/2	12 580		Süder-Währden	143	006	12,5 x 12,5	100%	✓	2 174	157	844			4 067								Landwirtschaft	vorüberg. In Anspruch zu nehmende Fläche durch Wegebau: 15m²				
7	70	20	Fedderingen	Fedderingen	6	22/0	18 779		Fedderingen	166																	1 661	72	Landwirtschaft				
7	86	20	Fedderingen	Fedderingen	6	33/0	18 749		Fedderingen	166				✓	6 449														Landwirtschaft				
8	70	20	Fedderingen	Fedderingen	6	22/0	18 779		Fedderingen	166																		1 661	72	Landwirtschaft			
8	86	20	Fedderingen	Fedderingen	6	33/0	18 749		Fedderingen	166				✓	6 449														Landwirtschaft				
9	45	14	Weddingstedt	Weddingstedt	2	56/1	12 460		Weddingstedt	267				✓	88					490							9 086	880	Landwirtschaft				
9	46	14	Weddingstedt	Weddingstedt	2	55/1	18 945		Weddingstedt	267	036	13,0 x 13,0	100%	✓	13 109	169	999			4 821							2 870	624	Landwirtschaft	Wasserführung			
9	47	14	Weddingstedt	Weddingstedt	2	60/1	17 865		Weddingstedt	267				✓	1 345		784			2 228							11 135	3 771	Landwirtschaft				
9	62	14	Weddingstedt	Weddingstedt	2	58/1	5 705		Weddingstedt	267				✓			847			83								1 015		Landwirtschaft			
9	63	44	Weddingstedt	Weddingstedt	2	69/4	46 606		Weddingstedt	267				✓			966			966									Landwirtschaft	entfällt			
9	64	14	Weddingstedt	Weddingstedt	2	71/2	46 694		Weddingstedt	267				✓			1 688			6 028							3 017	520	Landwirtschaft				
9	71	14	Weddingstedt	Weddingstedt	2	59/0	5 707		Weddingstedt	267				✓			796										470	796	Landwirtschaft				
10	31	13	Weddingstedt	Weddingstedt	5	42/0	17 877		Weddingstedt	631	032	14,0 x 14,0	100%	✓	8 111	196	765			8 490							6 626		Landwirtschaft	Wasserführung			
10	69	13	Weddingstedt	Weddingstedt	5	41/0	17 707		Weddingstedt	631										1 998							1 040		Landwirtschaft				
10	81	Anlage 3.8.3.1.7	Weddingstedt	Weddingstedt	5	37/2	15 459		Weddingstedt	631										10									Landwirtschaft	vorüberg. In Anspruch zu nehmende Fläche durch Wegebau: 10m²			
11	45	14	Weddingstedt	Weddingstedt	2	56/1	12 460		Weddingstedt	267				✓	88					490								9 086	880	Landwirtschaft			
11	46	14	Weddingstedt	Weddingstedt	2	55/1	18 945		Weddingstedt	267	036	13,0 x 13,0	100%	✓	13 109	169	999			4 821							2 870	624	Landwirtschaft	Wasserführung			
11	47	14	Weddingstedt	Weddingstedt	2	60/1	17 865		Weddingstedt	267				✓	1 345		784			2 228							11 135	3 771	Landwirtschaft				
44	49	44-46	Weddingstedt	Weddingstedt	2	61/3	49 008		Weddingstedt	2320	037	14,6 x 14,6	60%	✓	6 364	406	6			6 864									Landwirtschaft	Eigentümer- wechsel			
11	62	14	Weddingstedt	Weddingstedt	2	58/1	5 705		Weddingstedt	267				✓			847			83									1 015		Landwirtschaft		
44	63	44	Weddingstedt	Weddingstedt	2	69/4	46 606		Weddingstedt	267				✓			966			966									Landwirtschaft	entfällt			
11	64	14	Weddingstedt	Weddingstedt	2	71/2	46 694		Weddingstedt	267				✓			1 688			6 028							3 017	520	Landwirtschaft				
11	71	14	Weddingstedt	Weddingstedt	2	59/0	5 707		Weddingstedt	267				✓			796										470	796	Landwirtschaft				
12	21	22	Schlichting	Schlichting	5	9/2	34 868		Hennstedt	1247				✓	1 613					11 614									Landwirtschaft				
43	9	49	Fedderingen	Fedderingen	3	64/0	46574		Fedderingen	202	048	16,0 x 16,0	400%	✓	11 264	266	810			18 848							9 779	2 074	Landwirtschaft	Wasserführung Eigentümer- wechsel			
14	3	1, 2	Lieth	Lieth	3	105/0	53 829		Lohe-Rickelshof	254				✓	755		94			8 131									Landwirtschaft				
14	1	1, 2	Währden	Währden	6	38/0	29 440		Lohe-Rickelshof	254	002 003	15,0 x 15,0 16,0 x 16,0	100% 100%	✓	12 922	225 256	472			27 638									Landwirtschaft				
14	26	1, 2	Währden	Währden	6	37/0	26 653		Lohe-Rickelshof	254				✓			450			16 694									Landwirtschaft	Wasserführung			
15	8	3	Nordenwährden	Wennemannswisch	7	53/1	82 961		Nordenwährden	128				✓	14 329		1 361			3 231									Landwirtschaft				
16	34	45a	Horstedt	Horstedt	7	94/0	1 302		Horstedt	163										100									Wohnbaufläche				
16	35	45a	Horstedt	Horstedt	7	92/0	1 484		Horstedt	280										90									Wohnbaufläche				




				380-kV-Leitung Heide West - Husum Nord <b>Grunderwerbsverzeichnis</b> Bauwerke siehe Bauwerksverzeichnis (Anlage 7.1)									<b>Planfeststellungsunterlage</b> <b>DECKBLATT</b> Anlage 4.2									Aufgestellt: geändert: Bayreuth, den TenneT TSO GmbH  I.V. Klaus Deilemann  I.V. Dr. Bernd Brühlner													30.09.2014 03.08.2023	
Spalte 1	Spalte 2	Spalte 3	Spalte 4	Spalte 5	Spalte 6	Spalte 7	Spalte 8	Spalte 9	Spalte 10	Spalte 11	Spalte 12	Spalte 13	Spalte 14	Spalte 15	Spalte 16	Spalte 17	Spalte 18	Spalte 19	Spalte 20	Spalte 21	Spalte 22	Spalte 23	Spalte 24	Spalte 25	Spalte 26	Spalte 27	Spalte 28	Spalte 29	Spalte 30							
Eigentümer - Schlüsselnummer	Grundstücks- Ordnungsnummer	Blattnummer Grundverkaplan	Gemeinde	Gemarkung	Flur	Flur- stück	Fläche [m²]	Flurbereinigung	Grundbuch		Mast		dingl. zu belasten	Neubau 380-kV-Leitung					vorüberg. In Anspruch zu nehmende Fläche [m²]	Neubau 110-kV-Leitung					Rückbau 110-kV-Leitung		Nutzungsart	Bemerkung								
									Bezirk	Blatt	Nr.	Größe [m x m]		Anteil in %	dauerhaft in Anspruch zu nehmende Fläche [m²]	Schutz- streifen	davon Mast	Zuwegung		Kompen- sations- maßnahme		Mast			dauerhaft in Anspruch zu nehmende Fläche [m²]	Ein- und Aus- schließung 110-kV dingl. Sicherung			davon Mast	Zuwegung	Zu entlastende Fläche [m²]	vorüberg. In Anspruch zu nehmende Fläche [m²]				
																				Nr.	Größe [m x m]	Anteil in %														
17	33	45a	Horstedt	Horstedt	7	93/0	2 597		Horstedt	281																				Wohnbaufläche						
17	34	45a	Horstedt	Horstedt	7	94/0	1 302		Horstedt	163																					Wohnbaufläche					
48	76	31-31a	Koldenbüttel	Koldenbüttel	40	6/3	2-299		Koldenbüttel	268						3												3		Landwirtschaft, Wald	entfällt					
48	78	31	Koldenbüttel	Koldenbüttel	40	6/2	1-026		Koldenbüttel	268						7												7		Wald	entfällt					
19	58	21	Fedderingen	Fedderingen	1	1/1	11 636		Schlichting	212	058	14,0 x 14,0	100%	✓	3 437	196	568										2 762	1 065	Landwirtschaft	Wasserführung						
19	74	21	Fedderingen	Fedderingen	1	1/2	13 205		Schlichting	212																	232		Landwirtschaft							
19	1	21	Kleve	Kleve	11	2/1	16 170		Schlichting	212				✓	3 228												3 998	910	Landwirtschaft							
20	6	29b, 30	Friedrichstadt	Friedrichstadt	2	14/0	9 933		Seeth	618				✓			440										872	131	Landwirtschaft							
20	5	29, 30	Seeth	Seeth	1	56/0	5 195		Seeth	618				✓	409															Landwirtschaft, stehendes Gewässer						
21	36	28b, 29, 29a Anlage 3.8.3.40 3.8.3.62	Drage	Drage	23	32/0	22 018		Drage	670						1 573	107										1 067	170	Straßenverkehr	Wasserführung vorüberg. In Anspruch zu nehmende Fläche durch Wegebau: 108m²						
21	55	28b	Drage	Drage	25	17/0	33 416		Drage	670							17													Straßenverkehr						
21	46	45	Horstedt	Horstedt	6	135/0	20 983		Horstedt	299																					Straßenverkehr					
21	47	45	Horstedt	Horstedt	6	130/0	3 899		Horstedt	299																					Landwirtschaft, Erholungsfläche					
21	48	45	Horstedt	Horstedt	6	128/0	1 227		Horstedt	299																					Weg	Ausbau bestehender Verkehrswege				
21	49	45	Horstedt	Horstedt	7	87/0	36 870		Horstedt	299																					Straßenverkehr					
21	12	42a, 43	Husum	Husum	15	175/0	1 457		Husum	8497						430											513				Straßenverkehr					
21	13	43	Husum	Husum	15	183/0	369		Husum	8497						88															Straßenverkehr					
21	14	43	Husum	Husum	15	97/0	467		Husum	8497						59											99	64			Straßenverkehr					
21	15	43, 43a	Husum	Husum	15	205/0	10 783		Husum	8497						694											33				Straßenverkehr	Wasserführung				
21	16	43	Husum	Husum	15	162/0	2 171		Husum	8497						354											630				Straßenverkehr					
21	35	43	Husum	Husum	15	165/0	84		Husum	8497																	23				Straßenverkehr					
21	42	42a	Husum	Husum	18	8/8	192		Husum	10999																						Straßenverkehr	Wasserführung			
21	43	42a	Husum	Husum	18	8/7	611		Husum	10999																						Straßenverkehr	Wasserführung			
24	46	42a	Husum	Husum	48	8/44	782		Husum	10999																						Straßenverkehr	entfällt			
24	42	42a	Husum	Husum	48	8/46	607		Husum	10999																						Straßenverkehr	entfällt			
21	48	42a	Husum	Husum	18	57/11	266		Husum	10999																						Straßenverkehr	Wasserführung			
24	49	42a	Husum	Husum	48	8/3	3-697		Husum	10999																						Straßenverkehr	entfällt			
24	60	42a	Husum	Husum	48	8/2	2-286		Husum	10999																						Straßenverkehr	entfällt			
24	64	42a	Husum	Husum	48	8/214	2-383		Husum	7631																						Straßenverkehr	entfällt			
24	62	42a	Husum	Husum	47	44/9	4-266		Husum	10999																						Straßenverkehr, Gehölz	entfällt			
21	53	42a	Husum	Husum	17	19/5	1 627		Husum	10999																						Gehölz, Straßenverkehr	Wasserführung			
21	54	42a	Husum	Husum	17	16/1	14 223		Husum	10999																						Erholungsfläche, Straßenverkehr, Gehölz	Wasserführung			
21	61	42a	Husum	Husum	17	12/3	673		Husum	10999																						Weg	Wasserführung			
21	74	43, 43a	Husum	Husum	15	206/0	1 725		Husum	8497																						Straßenverkehr	Wasserführung			
21	83	42a	Husum	Husum	18	57/13	64		Husum	7631																						Straßenverkehr	Wasserführung			
21	84	42a	Husum	Husum	18	57/10	13		Husum	10999																						Straßenverkehr	Wasserführung			
21	85	42a	Husum	Husum	17	19/1	19		Husum	10999																						Straßenverkehr	Wasserführung			
21	86	42a	Husum	Husum	17	19/2	73		Husum	10999																						Straßenverkehr	Wasserführung			
21	88	42a	Husum	Husum	17	14/6	5 561		Husum	10999																						Erholungsfläche, Straßenverkehr	Wasserführung			
21	89	42a	Husum	Husum	17	12/2	3 712		Husum	10999																						Straßenverkehr	Wasserführung			
21	90	42a	Husum	Husum	17	7/11	4 686		Husum	10999																						Straßenverkehr	Wasserführung			
21	91	42a	Husum	Husum	17	118/1	244		Husum	10999																						Straßenverkehr	Wasserführung			
21	92	42a	Husum	Husum	17	84/15	3 838		Husum	10999																						Straßenverkehr	Wasserführung			
21	93	42a	Husum	Husum	17	84/18	8		Husum	10999																						Straßenverkehr	Wasserführung			
21	96	42a	Husum	Husum	18	8/6	295		Husum	10999																						Straßenverkehr				
21	101	42, 42a, 43	Husum	Husum	15	203/0	5 963		Husum	8497																						Straßenverkehr				
21	102	42a	Husum	Husum	18	8/16	4		Husum	10999																						Straßenverkehr				
21	104	42a	Husum	Husum	18	57/12	45		Husum	7631																						Straßenverkehr				
21	12	41, 42, 42a	Schwesing	Schwesing	12	70/0	8 773		Schwesing	82						561		31										274	164	Straßenverkehr	Wasserführung					

				380-kV-Leitung Heide West - Husum Nord <b>Grunderwerbsverzeichnis</b> Bauwerke siehe Bauwerksverzeichnis (Anlage 7.1)									<b>Planfeststellungsunterlage</b> <b>DECKBLATT</b> Anlage 4.2									Aufgestellt: geändert: Bayreuth, den TenneT TSO GmbH  I.V. Klaus Deilmann   I.V. Dr. Bernd Brühdrer   30.09.2014 03.08.2023										
Spalte 1	Spalte 2	Spalte 3	Spalte 4	Spalte 5	Spalte 6	Spalte 7	Spalte 8	Spalte 9	Spalte 10	Spalte 11	Spalte 12	Spalte 13	Spalte 14	Spalte 15	Spalte 16	Spalte 17	Spalte 18	Spalte 19	Spalte 20	Spalte 21	Spalte 22	Spalte 23	Spalte 24	Spalte 25	Spalte 26	Spalte 27	Spalte 28	Spalte 29	Spalte 30			
Eigentümer - Schlusseinummer	Grundstücks- Ordnungsnr.	Blattnummer Grundverbleplan	Gemeinde	Gemarkung	Flur	Flur- stück	Fläche [m²]	Flurbereinigung	Grundbuch		Mast			Neubau 380-kV-Leitung				vorüberg. In Anspruch zu nehmende Fläche [m²]	Neubau 110-kV-Leitung				Rückbau 110-kV-Leitung			Nutzungsart	Bemerkung					
									Bezirk	Blatt	Nr.	Größe [m x m]	Anteil in %	dingl. zu belasten	dauerhaft in Anspruch zu nehmende Fläche [m²]				Mast			dauerhaft in Anspruch zu nehmende Fläche [m²]		Zu entlastende Fläche [m²]	vorüberg. In Anspruch zu nehmende Fläche [m²]							
															Schutz- streifen	davon Mast	Zuwegung	Kompensations- maßnahme	Nr.	Größe [m x m]	Anteil in %	Ein- und Aus- schleifung 110-kV dingl. Sicherung	davon Mast					Zuwegung				
21	13	41, 44a, 42	Schwesing	Schwesing	12	82/0	20 490		Schwesing	82					501		14		106								263	54	Straßenverkehr			
24	44	41-42, 42a	Schwesing	Schwesing	42	84/0	10		Schwesing	82					4														Straßenverkehr	entfällt		
24	26	41-42, 42a	Schwesing	Schwesing	42	72/0	142		Schwesing	82							70		22								70	Straßenverkehr	entfällt			
21	27	41, 42, 42a	Schwesing	Schwesing	12	81/0	2 060		Schwesing	82							66		642									7	Straßenverkehr			
24	28	41-42	Schwesing	Schwesing	42	64/0	499		Schwesing	82							2											2	Straßenverkehr	entfällt		
24	29	41-42	Schwesing	Schwesing	42	82/0	88		Schwesing	82							46											46	Straßenverkehr	entfällt		
21	34	42a	Schwesing	Schwesing	12	90/0	58		Schwesing	82									0										Straßenverkehr	Wasserführung		
21	35	42a	Schwesing	Schwesing	12	75/0	534		Schwesing	82									19										Straßenverkehr			
21	36	42a	Schwesing	Schwesing	12	62/0	13		Schwesing	82									0										Straßenverkehr	Wasserführung		
21	37	42a	Schwesing	Schwesing	12	61/0	46		Schwesing	82									0										Straßenverkehr	Wasserführung		
21	39	43a	Schwesing	Schwesing	1	156/0	43 561		Schwesing	308									61										Straßenverkehr			
21	41	42a	Schwesing	Schwesing	12	78/0	130		Husum	10999									129									44	Straßenverkehr	Wasserführung		
21	42	42a	Schwesing	Schwesing	12	77/0	6		Husum	10999									0										Straßenverkehr	Wasserführung		
21	43	42a	Schwesing	Schwesing	12	87/0	258		Husum	10999									0										Straßenverkehr	Wasserführung		
21	44	42a	Schwesing	Schwesing	12	88/0	170		Husum	10999									154										Straßenverkehr	Wasserführung		
21	50	41, 42	Schwesing	Schwesing	12	66/0	453		Husum	10999									5										Straßenverkehr			
21	51	42a	Schwesing	Schwesing	12	85/0	82		Husum	10999									82									2	Straßenverkehr			
21	53	42a	Schwesing	Schwesing	12	59/0	4		Husum	10999									4										Straßenverkehr			
21	54	42a	Schwesing	Schwesing	12	60/0	15		Husum	10999									8										Straßenverkehr			
21	55	41, 42, 42a	Schwesing	Schwesing	12	73/0	1 269		Schwesing	82									470										Straßenverkehr			
21	56	42a	Schwesing	Schwesing	12	74/0	62		Husum	10999									55										Straßenverkehr			
21	13	3, 4	Nordenwörden	Wennemannswisch	7	22/5	80 061		Nordenwörden	248	011	14,0 x 14,0	100%		9 275	196	421		11 058										Straßenverkehr, Wald	Wasserführung		
21	14	4, 4a	Nordenwörden	Wennemannswisch	6	35/12	18 267		Nordenwörden	42								2 423											Straßenverkehr			
21	33	5, 6, 7	Nordenwörden	Wennemannswisch	3	59/7	27 683		Nordenwörden	42								2 786		0									Straßenverkehr	Wasserführung		
22	1	27	Drage	Drage	36	67/0	210 426		Drage	659					12 810												7 774		Sumpl., Fließgewässer			
22	42	42a-43	Husum	Husum	46	176/0	1 467		Husum	8497								430										643	Straßenverkehr	Eigentümerwechsel		
22	43	43	Husum	Husum	46	183/0	269		Husum	8497								88											Straßenverkehr	Eigentümerwechsel		
22	44	43	Husum	Husum	46	97/0	467		Husum	8497								69									99	64	Straßenverkehr	Eigentümerwechsel		
22	46	43-43a	Husum	Husum	46	206/0	10 783		Husum	8497								694										33		Straßenverkehr	Eigentümerwechsel	
22	46	43	Husum	Husum	46	162/0	2 471		Husum	8497								364										630		Straßenverkehr	Eigentümerwechsel	
22	26	43	Husum	Husum	46	166/0	84		Husum	8497																	23		Straßenverkehr	Eigentümerwechsel		
22	74	43-43a	Husum	Husum	46	206/0	1 726		Husum	8497									368										Straßenverkehr	Eigentümerwechsel		
22	29	27, 27a	Sankt Annen	St. Annen-Oesterfeld	1	86/1	288 462		Lunden	1713					1 821													4 529		Fließgewässer, Landwirtschaft, Unland		
22	60	27, 27a	Sankt Annen	St. Annen-Oesterfeld	2	110/1	52 980		Lunden	1713								4 704												Fließgewässer		
23	9	12, 13	Weddingstedt	Weddingstedt	5	229/1	10 985		Weddingstedt	1062	029	12,5 x 12,5	100%	✓	3 867	157	727		5 361											Landwirtschaft		
23	13	12, 13	Weddingstedt	Weddingstedt	5	198/1	13 563		Weddingstedt	1062				✓	4 631		364		3 867						1 150		965	364		Landwirtschaft		
23	14	12, 13	Weddingstedt	Weddingstedt	5	302/3	3 864		Weddingstedt	1062				✓	547		46		166								340	307	46		Landwirtschaft	
23	17	12, 13	Weddingstedt	Weddingstedt	5	195/2	13 191		Weddingstedt	1062																		43			Landwirtschaft	
24	69	29a-29b	Drage	Drage	23	364/0	24 331		Drage	49									10 028									47	1 294	Industriefläche, Landwirtschaft, stehendes Gewässer	Eigentümerwechsel	
24	72	29-29a-29b	Drage	Drage	23	34/0	23 307		Drage	49									6 087									8 426	826	Landwirtschaft, stehendes Gewässer	Eigentümerwechsel	
24	73	29-29b-30	Drage	Drage	23	4/0	22 638		Drage	49									9											Landwirtschaft, stehendes Gewässer	Eigentümerwechsel	




				380-kV-Leitung Heide West - Husum Nord <b>Grunderwerbsverzeichnis</b> Bauwerke siehe Bauwerksverzeichnis (Anlage 7.1)									<b>Planfeststellungsunterlage</b> <b>DECKBLATT</b> Anlage 4.2									Aufgestellt: geändert: Bayreuth, den TenneT TSO GmbH  I.V. Klaus Deilemann  I.V. Dr. Bernd Brühlner 30.09.2014 03.08.2023											
Spalte 1	Spalte 2	Spalte 3	Spalte 4	Spalte 5	Spalte 6	Spalte 7	Spalte 8	Spalte 9	Spalte 10	Spalte 11	Spalte 12	Spalte 13	Spalte 14	Spalte 15	Spalte 16	Spalte 17	Spalte 18	Spalte 19	Spalte 20	Spalte 21	Spalte 22	Spalte 23	Spalte 24	Spalte 25	Spalte 26	Spalte 27	Spalte 28	Spalte 29	Spalte 30				
Eigentümer- Schlusseinheit	Grundstücks- / Ordnungsnummer	Blattnummer Grundverwerbsplan	Gemeinde	Gemarkung	Flur	Flurstück	Fläche [m²]	Flurbereinigung	Grundbuch					Neubau 380-kV-Leitung					Neubau 110-kV-Leitung					Rückbau 110-kV-Leitung					Nutzungsart	Bemerkung			
									Bezirk	Blatt	Nr.	Größe [m x m]	Anteil in %	dingl. zu belasten	dauerhaft in Anspruch zu nehmende Fläche [m²]			vorüberg. In Anspruch zu nehmende Fläche [m²]	Mast			dauerhaft in Anspruch zu nehmende Fläche [m²]		Zu entlastende Fläche [m²]	vorüberg. In Anspruch zu nehmende Fläche [m²]								
															Schutz- streifen	davon Mast	Zuwegung		Kompensations- maßnahme	Nr.	Größe [m x m]	Anteil in %	Ein- und Aus- schleifung 110-kV dingl. Sicherung			davon Mast	Zuwegung						
25	39	35	Südermarsch	Südermarsch	7	47/0	29 319		Wester-Ohrstedt	89				✓	3 790													2 239		Landwirtschaft			
26	5	44, 45, 45a	Horstedt	Horstedt	6	9/2	26 690		Horstedt	36				✓	2 384					11 782								3 163		216	569	Landwirtschaft	Wasserführung
26	10	45, 45a, 45b, 46	Horstedt	Horstedt	6	5/3	90 453		Horstedt	36				✓	7 885		274			22 597	16N	7,5 x 7,5	100%	7 495	57	279	7 732	1 413		Landwirtschaft, Wald	Wasserführung		
26	11	45, 45a, 46	Horstedt	Horstedt	6	166/0	91 112		Horstedt	91	132	12,5 x 12,5	100%	✓	5 619	157	1 725			21 184	17N	6,0 x 6,0	100%	9 835	36	1 605	10 193	2 689		Landwirtschaft, Wald	Wasserführung		
26	18	43a, 44, 45, 45a	Horstedt	Horstedt	5	29/4	24 234		Horstedt	36										8											Landwirtschaft		
26	22	45, 45a, 45b	Horstedt	Horstedt	6	4/1	73 483		Horstedt	36										280											Landwirtschaft, Weg, gemischte Nutzung		
26	23	45, 45a, 45b	Horstedt	Horstedt	6	56/2	15 010		Horstedt	36										334											Landwirtschaft, gemischte Nutzung		
26	24	45, 45a, 46	Horstedt	Horstedt	6	148/0	15 636		Horstedt	36										1 567											Landwirtschaft, Wald, Landwirtschaft, gemischte Nutzung		
26	40	46, 46a, 46	Horstedt	Horstedt	6	60/2	2 444		Horstedt	36										40							46		46	Weg	entfällt		
27	26	42a	Husum	Husum	46	47/4	1 170		Husum	2426										6											Wohnbaufläche	entfällt	
28	26	42a	Husum	Husum	46	47/4	1 170		Husum	2426										6											Wohnbaufläche	entfällt	
29	37	36	Südermarsch	Südermarsch	7	46/0	18 991		Südermarsch	444	101	14,0 x 14,0	100%	✓	1 847	496	1 839			3 688								4 469	1 869		Landwirtschaft	Wasserführung Eigentümerwechsel	
30	41	42a	Husum	Husum	18	8/9	7 494		Husum	9120										143											Landwirtschaft		
30	44	42a	Husum	Husum	18	8/12	6 472		Husum	9120										91											Landwirtschaft, Unland		
30	46	42a	Husum	Husum	48	8/13	16		Husum	9120										46											Straßenverkehr	entfällt	
30	58	42, 42a	Husum	Husum	47	44/8	23 594		Husum	9120										8 918											Landwirtschaft	Eigentümerwechsel	
30	32	41, 44a, 42, 42a	Schwesing	Schwesing	12	91/0	40 375		Husum	9120										9 754											Landwirtschaft	Wasserführung	
31	54	40	Mildstedt	Mildstedt	9	126/74	20 797		Mildstedt	636	117	14,0 x 14,0	100%	✓	3 585	196	428			4 196											Landwirtschaft		
31	55	40, 41	Mildstedt	Mildstedt	9	75/1	25 725		Mildstedt	636				✓	7 997					1 220											Landwirtschaft		
31	57	40, 41	Mildstedt	Mildstedt	9	2/0	19 504		Mildstedt	636				✓	3 577																Landwirtschaft		
31	101	40	Mildstedt	Mildstedt	9	115/6	27 876		Mildstedt	636				✓	235					2 677											Landwirtschaft	Wasserführung	
32	6	41, 41a	Schwesing	Schwesing	12	24/0	71 808		Mildstedt	1758				✓	2 461					2 972											Landwirtschaft		
33	38	35	Südermarsch	Südermarsch	7	46/0	27 228		Südermarsch	1360				✓	3 048					92											Landwirtschaft		
34	41	13, 14	Weddingstedt	Weddingstedt	2	11/2	28 855		Weddingstedt	1031	034	13,5 x 13,5	100%	✓	10 050	183	325			5 004											Landwirtschaft	Wasserführung	
34	43	14	Weddingstedt	Weddingstedt	2	52/1	17 554		Weddingstedt	1031				✓	3 097					1 761											Landwirtschaft		
34	75	14	Weddingstedt	Weddingstedt	2	48/1	18 380		Weddingstedt	1031				✓	3					330											Landwirtschaft		
35	75	35	Südermarsch	Südermarsch	7	119/0	90 603		Wester-Ohrstedt	87																					Landwirtschaft		
36	4	44, 45	Horstedt	Horstedt	6	153/0	12 946		Horstedt	344	130	14,5 x 14,5	50%	✓	2 729	106	501			3 189						992				3 948	2 340	Landwirtschaft	Wasserführung
37	4	9	Wessel	Wessel	4	184/0	23 371		Weddingstedt	124	049	13,6 x 13,6	100%	✓	6 066	483	746			6 020											Landwirtschaft	Wasserführung Eigentümerwechsel	
38	65	21, 22	Schlichting	Schlichting	8	15/5	8 746		Hennstedt	1718										1 950											Landwirtschaft		
38	71	21, 22	Schlichting	Schlichting	8	15/6	15 677		Hennstedt	1197										1 145											Landwirtschaft		
39	32	9, 10	Wessel	Wessel	1	217/2	22 153		Neuenkirchen	341				✓	713					75											Landwirtschaft		
39	33	40	Wessel	Wessel	4	247/4	20		Neuenkirchen	244				✓	20																Fließgewässer	entfällt	
39	40	10	Wessel	Wessel	1	219/4	7 599		Neuenkirchen	341				✓	2 613					271											Landwirtschaft		
39	44	30	Wessel	Wessel	4	249/4	473		Neuenkirchen	244				✓	473																Fließgewässer	entfällt	
39	44	10	Wessel	Wessel	1	219/2	70		Neuenkirchen	341				✓	20		5														Fließgewässer		
39	46	30	Wessel	Wessel	4	249/4	28		Neuenkirchen	244				✓	60																Unland	entfällt	
39	47	10, 10a	Wessel	Wessel	1	223/4	8 903		Neuenkirchen	341				✓	1 964		310			322											Landwirtschaft		
39	49	10, 10a	Wessel	Wessel	1	223/1	166		Neuenkirchen	341				✓	470		10														Fließgewässer		
39	51	10, 10a	Wessel	Wessel	1	223/2	802		Neuenkirchen	341				✓	109		9			12											Fließgewässer	Wasserführung	
40	6	47	Wiemerstedt	Wiemerstedt	3	49/0	46 582		Hennstedt	326				✓	2 944					303											Landwirtschaft	Eigentümerwechsel	
41	30	45a	Horstedt	Horstedt	3	20/1	55 249		Horstedt	72										9 439											Landwirtschaft		
42	47	39, 40	Mildstedt	Mildstedt	9	90/6	509		Ahrenvöföld	15				✓	91					112											Landwirtschaft		
42	49	39, 40	Mildstedt	Mildstedt	9	90/10	20 119		Ahrenvöföld	15				✓	682					420											Bahnverkehr		
42	7	12, 13	Weddingstedt	Weddingstedt	5	365/0	3 005		Weddingstedt	483				✓	190					1 381											Weg		
42	8	12, 13	Weddingstedt	Weddingstedt	5	364/0	32 324		Weddingstedt	483				✓	1 223					322											Bahnverkehr	Wasserführung	
42	58	10, 10a	Wessel	Wessel	1	231/1	6 611		Weddingstedt	483				✓	392																Bahnverkehr		




				380-kV-Leitung Heide West - Husum Nord <b>Grunderwerbsverzeichnis</b> Bauwerke siehe Bauwerksverzeichnis (Anlage 7.1)									<b>Planfeststellungsunterlage</b> <b>DECKBLATT</b> Anlage 4.2									Aufgestellt: geändert: Bayreuth, den TenneT TSO GmbH  I.V. Klaus Deilemann  I.V. Dr. Bernd Brühner										30.09.2014 03.08.2023	
Spalte 1	Spalte 2	Spalte 3	Spalte 4	Spalte 5	Spalte 6	Spalte 7	Spalte 8	Spalte 9	Spalte 10	Spalte 11	Spalte 12	Spalte 13	Spalte 14	Spalte 15	Spalte 16	Spalte 17	Spalte 18	Spalte 19	Spalte 20	Spalte 21	Spalte 22	Spalte 23	Spalte 24	Spalte 25	Spalte 26	Spalte 27	Spalte 28	Spalte 29	Spalte 30				
Eigentümer - Schlusseinheit	Grundstücks- / Ordnungsnummer	Blattnummer Grundverbauplan	Gemeinde	Gemarkung	Flur	Flur- stück	Fläche [m²]	Flurbereinigung	Grundbuch		Mast			Neubau 380-kV-Leitung					vorüberg. In Anspruch zu nehmende Fläche [m²]	Neubau 110-kV-Leitung					Rückbau 110-kV-Leitung		Nutzungsart	Bemerkung					
									Bezirk	Blatt	Nr.	Größe [m x m]	Anteil in %	dingl. zu belasten	dauerhaft in Anspruch zu nehmende Fläche [m²]			Mast		dauerhaft in Anspruch zu nehmende Fläche [m²]			Zu entlastende Fläche [m²]	vorüberg. In Anspruch zu nehmende Fläche [m²]									
															Schutz- streifen	davon Mast	Zuwegung	Kompensations- maßnahme		Nr.	Größe [m x m]	Anteil in %			Ein- und Aus- schleifung 110-kV dingl. Sicherung	davon Mast			Zuwegung				
43	1	42-42a	Husum	Husum	42	4/4	25-872		Husum	6916	123	15,5 x 15,5	60%	✓	4.740	121	646		2.614								2.012	1.260	Landwirtschaft	verstorben			
43	23	42-42a	Schwesing	Schwesing	43	32/0	82-497		Husum	6407	123	15,5 x 15,5	60%	✓	5.765	121	44		2.699								3.577	663	Erholungsfläche	Wasserführung verstorben			
44	26	27, 27a	Sankt Annen	St. Annen-Oesterfeld	2	1/4	31 021		Lunden	1155				✓	2 022														Landwirtschaft, Unland				
44	28	27, 27a	Sankt Annen	St. Annen-Oesterfeld	1	2/21	58 328		Lunden	1155				✓	33												1 251		Landwirtschaft, Unland				
44	38	27a	Sankt Annen	St. Annen-Oesterfeld	1	84/8	6 810		Lunden	1155				✓			3		3									3	Fließgewässer				
44	22	5, 5a	Nordenwöhrden	Wennemannswisch	6	48/6	5 155		Nordenwöhrden	255				✓	448														Fließgewässer				
45	34	31a, 32	Koldenbüttel	Koldenbüttel	7	10/0	28 122		Koldenbüttel	915				✓	7 384				0										Landwirtschaft	Wasserführung			
45	35	31a, 32, 33	Koldenbüttel	Koldenbüttel	7	11/0	42 457		Koldenbüttel	915				✓	8 766												6 557			Landwirtschaft			
45	36	31a, 32, 33	Koldenbüttel	Koldenbüttel	7	27/0	22 964		Koldenbüttel	915				✓	6 652				80								3 403			Landwirtschaft	Wasserführung		
45	37	32, 33	Koldenbüttel	Koldenbüttel	7	30/1	28 891		Koldenbüttel	915	092	14,0 x 14,0	100%	✓	5 935	196	522		7 756								1 728	1 412	Landwirtschaft	Wasserführung			
45	38	32, 33	Koldenbüttel	Koldenbüttel	7	29/1	42 585		Koldenbüttel	915				✓	246				4										Landwirtschaft				
45	41	32, 33	Koldenbüttel	Koldenbüttel	7	31/1	16 222		Koldenbüttel	915				✓	86		1 231		4 446								1 152	1 231	Landwirtschaft				
45	45	33	Koldenbüttel	Koldenbüttel	7	32/1	30 896		Koldenbüttel	915				✓	8 833				10 370										Landwirtschaft				
45	99	31a, 32	Koldenbüttel	Koldenbüttel	7	9/0	31 256		Koldenbüttel	915																	4 633			Landwirtschaft			
45	102	31a, 32, 33	Koldenbüttel	Koldenbüttel	7	25/0	41 463		Koldenbüttel	915																	9			Landwirtschaft			
46	5	10	Weddingstedt	Borgholz	1	13/5	44 385		Weddingstedt	14				✓	9 796				1 023											Landwirtschaft			
46	46	40	Weddingstedt	Borgholz	4	93/20	45		Weddingstedt	14				✓	45				13											Fließgewässer	entfällt		
46	46	40-11	Weddingstedt	Borgholz	2	162/7	2-317		Weddingstedt	14				✓	4.073				636											Landwirtschaft	entfällt		
46	25	10	Weddingstedt	Borgholz	1	93/21	42		Weddingstedt	14				✓	33				0											Fließgewässer	Wasserführung		
46	26	10, 11	Weddingstedt	Borgholz	2	162/8	1 710		Weddingstedt	14				✓	116				4											Landwirtschaft	Wasserführung		
46	30	10, 11	Weddingstedt	Borgholz	2	163/0	23 160		Weddingstedt	14				✓	6 221				3 471											Landwirtschaft			
46	32	10, 11	Weddingstedt	Borgholz	2	164/0	25 716		Weddingstedt	14				✓	1 032															Landwirtschaft, stehendes Gewässer			
46	33	10, 11	Weddingstedt	Borgholz	2	162/0	26 947		Weddingstedt	14				✓	5 589															Landwirtschaft			
46	37	11	Weddingstedt	Borgholz	2	154/1	26 833		Weddingstedt	14				✓	2 806				0											Landwirtschaft	Wasserführung		
46	39	11, 12	Weddingstedt	Borgholz	2	157/3	24 240		Weddingstedt	14				✓	4 591				3 825											Landwirtschaft			
46	43	11, 12	Weddingstedt	Borgholz	2	30/1	26 773		Weddingstedt	14	028	14,0 x 14,0	100%	✓	3 455	196	323		4 003											Landwirtschaft			
46	56	11	Weddingstedt	Borgholz	2	153/0	21 865		Weddingstedt	14									0											Landwirtschaft	Wasserführung		
47	9	26, 27	Sankt Annen	St. Annen-Oesterfeld	2	113/0	32 014		Lunden	2815				✓	6 154		2-604		2-441									2		Landwirtschaft			
47	11	26a, 26, 27	Sankt Annen	St. Annen-Oesterfeld	2	60/7	807		Lunden	2815				✓	129		9		64									9		Landwirtschaft			
47	13	26, 27	Sankt Annen	St. Annen-Oesterfeld	2	60/6	32 185		Lunden	2815	074	14,5 x 14,5	50%	✓	3 106	106	363		2 740									3		Landwirtschaft	Wasserführung		
47	14	26, 27	Sankt Annen	St. Annen-Oesterfeld	2	111/0	32 101		Lunden	1127	074	14,5 x 14,5	50%	✓	3 117	106	45		9 724								6 141	2 618	Landwirtschaft	Wasserführung			
47	15	27	Sankt Annen	St. Annen-Oesterfeld	2	23/2	12 061		Lunden	1127				✓	4 348				3 573									1 776		Landwirtschaft	Wasserführung		
47	34	26, 27	Sankt Annen	St. Annen-Oesterfeld	2	112/0	534		Lunden	1127				✓			18		90								100	18		Landwirtschaft			
47	51	27, 27a	Sankt Annen	St. Annen-Oesterfeld	2	21/2	40 197		Lunden	825									768								2 498			Landwirtschaft			
48	2	8, 9	Wesseln	Wesseln	1	167/0	25 830		Neuenkirchen	329	018	14,0 x 14,0	100%	✓	10 612	196	922		8 252											Landwirtschaft	Wasserführung		
48	3	8, 9	Wesseln	Wesseln	1	166/0	13 309		Neuenkirchen	329				✓	310				1 064											Landwirtschaft	Wasserführung		
49	27	13	Weddingstedt	Weddingstedt	5	259/1	7 629		Weddingstedt	279				✓	745				2 297											Landwirtschaft	Wasserführung		
49	32	13	Weddingstedt	Weddingstedt	5	647/25	8 842		Weddingstedt	279				✓	3 022															Landwirtschaft			
49	50	14, 15	Weddingstedt	Weddingstedt	2	62/3	6 435		Weddingstedt	279	037	14,5 x 14,5	50%	✓	5 239	106	1 100		2 189								66	145	Landwirtschaft	Wasserführung			
50	1	10, 10a	Weddingstedt	Borgholz	1	26/1	11 841		Neuenkirchen	413				✓	3 020				1 144											Landwirtschaft			
50	45	10, 10a	Weddingstedt	Borgholz	1	27/1	30 071		Neuenkirchen	413									2 650											Landwirtschaft			
50	7	9	Wesseln	Wesseln	1	189/0	19 503		Neuenkirchen	413				✓	4 884															Landwirtschaft			
51	4	17, 18	Fedderingen	Fedderingen	4	21/0	44 648		Fedderingen	165				✓	5 915		1 913		11 692								4 179	676		Landwirtschaft, stehendes Gewässer			
51	20	16, 17	Norderheist	Norderheist	2	4/0	75 724		Hennstedt	1689																	210			Landwirtschaft			
52	2	25	Kleve	Kleve	3	2/0	34 019		Hennstedt	2617				✓	1 643				10 996								537			Landwirtschaft	Wasserführung		




				380-kV-Leitung Heide West - Husum Nord <b>Grunderwerbsverzeichnis</b> Bauwerke siehe Bauwerksverzeichnis (Anlage 7.1)								<b>Planfeststellungsunterlage</b> <b>DECKBLATT</b> Anlage 4.2								Aufgestellt: geändert: Bayreuth, den TennET TSO GmbH  I.V. Klaus Deilemann  I.V. Dr. Bernd Brühlner												30.09.2014 03.08.2023	
Spalte 1	Spalte 2	Spalte 3	Spalte 4	Spalte 5	Spalte 6	Spalte 7	Spalte 8	Spalte 9	Spalte 10	Spalte 11	Spalte 12	Spalte 13	Spalte 14	Spalte 15	Spalte 16	Spalte 17	Spalte 18	Spalte 19	Spalte 20	Spalte 21	Spalte 22	Spalte 23	Spalte 24	Spalte 25	Spalte 26	Spalte 27	Spalte 28	Spalte 29	Spalte 30				
Eigentümer - Schlüsselnummer	Grundstücks- / Ordnungsnummer	Blattnummer Grundverbauplan	Gemeinde	Gemarkung	Flur	Flurstück	Fläche [m²]	Flurbereinigung	Grundbuch		Mast		Neubau 380-kV-Leitung					Neubau 110-kV-Leitung					Rückbau 110-kV-Leitung			Nutzungsart	Bemerkung						
									Bezirk	Blatt	Nr.	Größe [m x m]	Anteil in %	dingl. zu belasten	dauerhaft in Anspruch zu nehmende Fläche [m²]				vorüberg. in Anspruch zu nehmende Fläche [m²]	Mast			dauerhaft in Anspruch zu nehmende Fläche [m²]		Zu entlastende Fläche [m²]			vorüberg. in Anspruch zu nehmende Fläche [m²]					
															Schutzstreifen	davon Mast	Zuwegung	Kompensationsmaßnahme		Nr.	Größe [m x m]	Anteil in %	Ein- und Ausschleifung 110-kV dingl. Sicherung	davon Mast					Zuwegung				
52	3	25, 26 Anlage 3.8.3.29	Kleve	Kleve	3	1/0	38 421		Hennstedt	2617	070	13,5 x 13,5	100%	✓	13 485	183	1 681		8 148								6 472	3 054	Landwirtschaft	Wasserführung vorüberg. In Anspruch zu nehmende Fläche durch Wegebau: 20m²			
<del>52</del>	<del>43</del>	<del>25, 26</del>	<del>Kleve</del>	<del>Kleve</del>	<del>3</del>	<del>4/0</del>	<del>44 932</del>		<del>Hennstedt</del>	<del>2617</del>				✓	2 524				21 464								5 916	1 335	Landwirtschaft				
<del>52</del>	<del>44</del>	<del>25, 26</del>	<del>Kleve</del>	<del>Kleve</del>	<del>3</del>	<del>7/0</del>	<del>42-216</del>		<del>Hennstedt</del>	<del>2617</del>									<del>6-642</del>										Landwirtschaft	entfällt			
<del>52</del>	<del>20</del>	<del>25, 26</del>	<del>Kleve</del>	<del>Kleve</del>	<del>3</del>	<del>5/0</del>	<del>2 881</del>		<del>Hennstedt</del>	<del>2617</del>									<del>7-139</del>										Landwirtschaft	entfällt			
52	8	17, 18	Wiemerstedt	Wiemerstedt	3	16/0	47 311		Hennstedt	2617	044	15,0 x 15,0	100%	✓	7 344	225	983		8 787								1 479	50	Landwirtschaft, stehendes Gewässer	Wasserführung			
52	9	18, 19	Wiemerstedt	Wiemerstedt	3	84/0	144 960		Hennstedt	2617	046 <del>047</del>	13,5 x 13,5 <del>16,0 x 16,0</del>	100% <del>60%</del>	✓	19 745	183	578		5 019								17 717	2 510	Landwirtschaft, stehendes Gewässer				
53	2	40, 41	Schwesing	Schwesing	12	19/0	53 047		Schwesing	99	118	14,5 x 14,5	100%	✓	3 692	211	745		10 387											Landwirtschaft			
<del>54</del>	<del>46</del>	<del>27</del>	<del>Kleve</del>	<del>Kleve</del>	<del>2</del>	<del>37/0</del>	<del>66-408</del>		<del>Lunden</del>	<del>754</del>									<del>464</del>										<del>Landwirtschaft</del>	entfällt			
54	49	26	Sankt Annen	St. Annen-Osterfeld	2	65/0	19 534		Lunden	751									0								1 910	1 348	Landwirtschaft	Wasserführung			
54	50	26, 27	Sankt Annen	St. Annen-Osterfeld	2	62/0	33 606		Lunden	751									460								8 876	1 138	Landwirtschaft				
<del>54</del>	<del>57</del>	<del>26a-27</del>	<del>Sankt Annen</del>	<del>St. Annen-Osterfeld</del>	<del>2</del>	<del>63/0</del>	<del>46-237</del>		<del>Lunden</del>	<del>754</del>									<del>7-343</del>										<del>Landwirtschaft</del>	entfällt			
55	21	28, 28a, 28b	Drage	Drage	25	4/0	99 881		Norderstapel	761				✓	2 652				0										Landwirtschaft, stehendes Gewässer	Wasserführung			
55	35	28b, 29	Drage	Drage	22	6/0	36 488		Norderstapel	761				✓	2 059				2 904								5 169		Landwirtschaft				
56	11	29b, 30	Friedrichstadt	Friedrichstadt	2	19/0	36 438		Seeth	258									0								6 058	2 030	Landwirtschaft, stehendes Gewässer	Wasserführung			
57	10	19	Fedderingen	Fedderingen	3	53/0	23 034		Fedderingen	222				✓	6 487				4								1 058		Landwirtschaft				
57	15	19	Fedderingen	Fedderingen	3	49/0	22 798		Fedderingen	222				✓	4 468				0										Landwirtschaft	Wasserführung			
57	20	19, 20	Fedderingen	Fedderingen	5	65/0	12 904		Fedderingen	222				✓	614														Landwirtschaft				
57	24	20 Anlage 3.8.3.67	Fedderingen	Fedderingen	6	66/2	18 759		Fedderingen	222				✓	3 658				114								76		Landwirtschaft	vorüberg. In Anspruch zu nehmende Fläche durch Wegebau: 114m²			
57	84	20	Fedderingen	Fedderingen	6	66/1	37 577		Fedderingen	222				✓	3 682				1 004										Landwirtschaft				
<del>58</del>	<del>59</del>	<del>48</del>	<del>Fedderingen</del>	<del>Fedderingen</del>	<del>4</del>	<del>23/0</del>	<del>46-062</del>		<del>Fedderingen</del>	<del>464</del>						<del>88</del>			<del>324</del>								<del>62</del>	<del>Straßenverkehr</del>	Eigentümerwechsel				
59	4	16, 17	Süderheistedt	Hägen	3	2/2	6 197		Hennstedt	318					82				75											Straßenverkehr			
59	13	16, 17, 18 Anlage 3.8.3.7	Süderheistedt	Hägen	1	16/0	8 049		Hennstedt	318					516		22		119								695	25	Straßenverkehr	vorüberg. In Anspruch zu nehmende Fläche durch Wegebau: 89m²			
59	17	18 Anlage 3.8.3.21	Süderheistedt	Hägen	1	13/0	2 112		Hennstedt	318									727				371				367		Straßenverkehr	vorüberg. In Anspruch zu nehmende Fläche durch Wegebau: 55m²			
59	23	16, 18 Anlage 3.8.3.21	Süderheistedt	Hägen	2	28/0	8 843		Hennstedt	318									1 022								486	49	Straßenverkehr	vorüberg. In Anspruch zu nehmende Fläche durch Wegebau: 51m²			
59	24	16, 17	Süderheistedt	Hägen	1	3/0	979		Hennstedt	318																	122		Straßenverkehr				
59	26	16, 17	Süderheistedt	Hägen	1	19/0	1 587		Hennstedt	318									4								467		Gehölz				
59	33	16 Anlage 3.8.3.55	Süderheistedt	Hägen	3	2/1	1 576		Hennstedt	318									70										Straßenverkehr	vorüberg. In Anspruch zu nehmende Fläche durch Wegebau: 70m²			
59	14	16	Norderheistedt	Norderheistedt	2	7/0	19 923		Hennstedt	318					4 108				1								5 171		Landwirtschaft, Wald	Wasserführung			




				380-kV-Leitung Heide West - Husum Nord <b>Grunderwerbsverzeichnis</b> Bauwerke siehe Bauwerksverzeichnis (Anlage 7.1)									<b>Planfeststellungsunterlage</b> <b>DECKBLATT</b> Anlage 4.2									Aufgestellt: geändert: Bayreuth, den TenneT TSO GmbH  I.V. Klaus Deilmann   I.V. Dr. Bernd Brühlner  										30.09.2014 03.08.2023	
Spalte 1	Spalte 2	Spalte 3	Spalte 4	Spalte 5	Spalte 6	Spalte 7	Spalte 8	Spalte 9	Spalte 10	Spalte 11	Spalte 12	Spalte 13	Spalte 14	Spalte 15	Spalte 16	Spalte 17	Spalte 18	Spalte 19	Spalte 20	Spalte 21	Spalte 22	Spalte 23	Spalte 24	Spalte 25	Spalte 26	Spalte 27	Spalte 28	Spalte 29	Spalte 30				
Eigentümer - Schlüsselnummer	Grundstücks / Ordnungsnummer	Blattnummer Grunderwerbsplan	Gemeinde	Gemarkung	Flur	Flur- stück	Fläche [m²]	Flurbereinigung	Grundbuch		Mast		Neubau 380-kV-Leitung				vorüberg. In Anspruch zu nehmende Fläche [m²]		Neubau 110-kV-Leitung				dauerhaft in Anspruch zu nehmende Fläche [m²]		Rückbau 110-kV-Leitung		Nutzungsart	Bemerkung					
									Bezirk	Blatt	Nr.	Größe [m x m]	Anteil in %	dingl. zu belasten	Schutz- streifen	davon Mast	Zuwegung	Kompen- sations- maßnahme	Mast		dauerhaft in Anspruch zu nehmende Fläche [m²]		Zu entlastende Fläche [m²]	vorüberg. In Anspruch zu nehmende Fläche [m²]									
																			Nr.	Größe [m x m]	Anteil in %	Ein- und Aus- schleifung 110-kV dingl. Sicherung			davon Mast	Zuwegung							
60	5	25, 26 Anlage 3.8.3.2.9	Kleve	Kleve	3	14/0	9 253		Hennstedt	989					188		26										135	33	Straßenverkehr	vorüberg. In Anspruch zu nehmende Fläche durch Wegebau: 123m²			
60	8	22	Kleve	Kleve	12	90/0	1 439		Hennstedt	989																				Straßenverkehr			
60	40	22	Kleve	Kleve	43	614/0	1-604		Hennstedt	989																				Straßenverkehr	entfällt		
61	5	15, 15a	Norderheistedt	Norderheistedt	1	28/0	4 163		Hennstedt	306					231		11										212	11	Straßenverkehr				
61	9	15, 15a, 16	Norderheistedt	Norderheistedt	2	39/0	11 136		Hennstedt	306					376		27										230	46	Straßenverkehr				
61	12	16	Norderheistedt	Norderheistedt	2	41/0	11 017		Hennstedt	306					258		36										182	36	Straßenverkehr				
61	16	15a, 16, 17	Norderheistedt	Norderheistedt	2	5/0	6 164		Hennstedt	306					1 083		19										681	19	Straßenverkehr	Wasserführung			
61	42	15a	Norderheistedt	Norderheistedt	1	13/0	6 465		Hennstedt	306																				Straßenverkehr			
62	1	21	Schlichting	Schlichting	8	54/0	9 912		Schlichting	116					545		267										6	267	Straßenverkehr, Weg, Wald, Unland, Fließgewässer				
62	35	23	Schlichting	Schlichting	4	33/4	2 707		Schlichting	116					264												197			Straßenverkehr			
62	51	21, 22 Anlage 3.8.3.2.8 3.8.3.57 3.8.3.65	Schlichting	Schlichting	8	51/2	9 227		Schlichting	116							65												65	Weg	vorüberg. In Anspruch zu nehmende Fläche durch Wegebau: 1.964m²		
62	53	22, 23 Anlage 3.8.3.2.8 3.8.3.66	Schlichting	Schlichting	5	47/1	5 225		Schlichting	116							33												33	Weg	vorüberg. In Anspruch zu nehmende Fläche durch Wegebau: 973m²		
62	55	23	Schlichting	Schlichting	5	19/5	695		Schlichting	116							417												417	Weg			
63	1	8, 9	Wesseln	Wesseln	1	248/8	896		Weddingstedt	657					231															Straßenverkehr	Wasserführung		
63	27	9-10	Wesseln	Wesseln	4	237/6	4-799		Weddingstedt	667					762															Straßenverkehr	entfällt		
63	59	8, 9	Wesseln	Wesseln	1	248/9	2 906		Weddingstedt	657							58													Straßenverkehr			
63	74	8, 9	Wesseln	Wesseln	1	247/1	396		Weddingstedt	657																				0	Fließgewässer	Wasserführung	
64	43	47	Wiernerstedt	Wiernerstedt	3	424/0	8-030		Hennstedt	342							26													Straßenverkehr	Eigentümer- wechsel		
65	5	2	Lohe-Rickelshof	Lohe	4	52/0	13 531		Lohe-Rickelshof	12			✓	1 982																	Landwirtschaft		
65	7	2	Währden	Währden	5	60/0	13 834		Lohe-Rickelshof	12			✓	2 244																	Landwirtschaft		
66	4	3	Nordenwährden	Wennemannswisch	7	62/4	76-013		Lohe-Rickelshof	267			✓	4-001		77														409	Landwirtschaft	Eigentümer- wechsel	
66	2	3	Nordenwährden	Wennemannswisch	7	62/4	40-016		Lohe-Rickelshof	267	009	13,6 x 13,6	400%	✓	4-419	183	664														6-306	Landwirtschaft	Eigentümer- wechsel
66	45	2-3	Währden	Währden	5	53/9	29-299		Lohe-Rickelshof	257			✓	4-452																		Landwirtschaft	Eigentümer- wechsel
66	46	2-3	Währden	Währden	5	61/0	23-461		Lohe-Rickelshof	267			✓	4-436																		Landwirtschaft	Eigentümer- wechsel
66	47	2-3	Währden	Währden	5	48/0	62-431		Lohe-Rickelshof	267	007	14,0 x 14,0	400%	✓	0-293	196	1-267														13-704	Landwirtschaft	Wasserführung Eigentümer- wechsel
66	49	2-3	Währden	Währden	5	24/4	60-681		Lohe-Rickelshof	267	008	13,6 x 13,6	400%	✓	6-973	183	1-117														13-842	Landwirtschaft	Eigentümer- wechsel
66	20	3	Währden	Währden	5	29/2	27-340		Lohe-Rickelshof	267			✓	4-747																		Landwirtschaft	Eigentümer- wechsel
67	87	29a, 29b	Drage	Drage	23	36/0	1 837		Drage	66																						Industriefläche	
68	4	2	Währden	Währden	6	25/0	16 325		Lohe-Rickelshof	474			✓	273																		Landwirtschaft, Wohnbaufläche	
69	4	2	Währden	Währden	6	25/0	16 325		Lohe-Rickelshof	474			✓	273																		Landwirtschaft, Wohnbaufläche	
70	1	2	Lohe-Rickelshof	Lohe	4	48/0	36 778		Lohe-Rickelshof	43			✓	5 329																		Landwirtschaft	
71	3	29b, 30	Friedrichstadt	Friedrichstadt	2	23/0	37 633		Seeth	683	085	16,5 x 16,5	54%	✓	1 432	147	3											864	128		Landwirtschaft, stehendes Gewässer	Wasserführung	
71	2	29, 30	Seeth	Seeth	1	54/0	40 830		Seeth	683			✓	4 572		1 029															3 795		
71	3	29, 30	Seeth	Seeth	1	57/0	14 011		Seeth	683			✓	3 014		239															239	Weg, Landwirtschaft	
71	4	29, 30	Seeth	Seeth	1	43/0	18 425		Seeth	683			✓			243															671	Landwirtschaft	
72	31	28, 28b, 29	Drage	Drage	22	22/0	5 153		Süderstapel	384			✓	29														2 457				Landwirtschaft	Wasserführung









				380-kV-Leitung Heide West - Husum Nord <b>Grunderwerbsverzeichnis</b> Bauwerke siehe Bauwerksverzeichnis (Anlage 7.1)								<b>Planfeststellungsunterlage</b> <b>DECKBLATT</b> Anlage 4.2								Aufgestellt: geändert: Bayreuth, den TenneT TSO GmbH  i.V. Klaus Deilemann  i.V. Dr. Bernd Brühlner										30.09.2014 03.08.2023	
Spalte 1	Spalte 2	Spalte 3	Spalte 4	Spalte 5	Spalte 6	Spalte 7	Spalte 8	Spalte 9	Spalte 10	Spalte 11	Spalte 12	Spalte 13	Spalte 14	Spalte 15	Spalte 16	Spalte 17	Spalte 18	Spalte 19	Spalte 20	Spalte 21	Spalte 22	Spalte 23	Spalte 24	Spalte 25	Spalte 26	Spalte 27	Spalte 28	Spalte 29	Spalte 30		
Eigentümer - Schlüsselnummer	Grundstücks / Ordnungsnummer	Blattnummer Grundverkaplan	Gemeinde	Gemarkung	Flur	Flur- stück	Fläche [m²]	Flurbereinigung	Grundbuch		Mast		dingl. zu belasten	Neubau 380-kV-Leitung				vorüberg. In Anspruch zu nehmende Fläche [m²]	Neubau 110-kV-Leitung				Rückbau 110-kV-Leitung				Nutzungsart	Bemerkung			
									Bezirk	Blatt	Nr.	Größe [m x m]		Anteil in %	Schutz- streifen	davon Mast	Zuwegung		Kompen- sations- maßnahme		Mast		Ein- und Aus- schließung 110-kV dingl. Sicherung	davon Mast	Zuwegung	Zu entlastende Fläche [m²]			vorüberg. In Anspruch zu nehmende Fläche [m²]		
																			Nr.	Größe [m x m]	Anteil in %										
72	32	28, 28b, 29	Drage	Drage	22	9/0	12 945		Süderstapel	384	081	14,0 x 14,0	100%	✓	6 550	196	383		7 844								2 425	1 164	Landwirtschaft	Wasserführung	
72	78	27	Drage	Drage	36	48/0	24 957		Drage	917				✓	594				363											Landwirtschaft	
72	23	28, 28b, 29	Drage	Drage	22	4/0	43 326		Süderstapel	82				✓	4 602															Landwirtschaft	Eigentümer- wechsel
74	29	28, 28b, 29	Drage	Drage	22	20/0	27 800		Norderstapel	853				✓	10 596				382								454		Landwirtschaft, stehendes Gewässer		
75	22	4	Wöhrden	Wöhrden	6	42/0	29 860		Süder-Wöhrden	436									4 719										Landwirtschaft	Zerlegung	
75	22	1	Wöhrden	Wöhrden	6	83/0	24 476		Süder-Wöhrden	436									1 395										Landwirtschaft		
76	22	4	Wöhrden	Wöhrden	6	42/0	29 860		Süder-Wöhrden	436									4 719										Landwirtschaft	Zerlegung	
76	22	1	Wöhrden	Wöhrden	6	83/0	24 476		Süder-Wöhrden	436									1 395										Landwirtschaft		
77	2	27	Drage	Drage	36	55/0	4 931		Drage	581				✓	661												614		Landwirtschaft		
77	3	27	Drage	Drage	36	53/0	11 694		Drage	581				✓	662												489		Landwirtschaft		
77	5	27	Drage	Drage	36	51/0	11 334		Drage	581				✓	710				1								434		Landwirtschaft		
77	6	27	Drage	Drage	36	50/0	13 423		Drage	581				✓	989		2 679		2 013								582	1 138	Weg, Landwirtschaft	Wasserführung	
77	43	27, 28b	Drage	Drage	37	1/0	8 630		Drage	581				✓			2 861		1 368								3 080	4 087	Weg, Landwirtschaft		
77	44	27, 28b	Drage	Drage	37	2/0	17 313		Drage	581				✓			18		46								1 749	18	Landwirtschaft		
77	46	28b	Drage	Drage	22	42/0	7 042		Drage	684				✓			2 006		2 006										Weg, Landwirtschaft, Straßenverkehr	entfällt	
77	60	27	Drage	Drage	37	4/0	47 092		Drage	581																	511		Landwirtschaft		
77	77	27	Drage	Drage	36	54/0	10 137		Drage	581				✓	282															Landwirtschaft	
77	89	27	Drage	Drage	36	57	79		Drage	581									41									41	Grünland		
77	28	20	Fedderingen	Fedderingen	6	32/1	2 293		Fedderingen	290				✓	761		20		2									20	Fließgewässer	Wasserführung	
77	30	20, 21	Fedderingen	Fedderingen	6	10/1	4 086		Fedderingen	290				✓	281				20								581		Fließgewässer		
77	22	20, 21	Fedderingen	Fedderingen	6	20/0	266		Fedderingen	290				✓	429															Fließgewässer	entfällt
77	56	21	Fedderingen	Fedderingen	1	6/2	1 733		Fedderingen	290				✓	290				0								190		Fließgewässer	Wasserführung	
77	78	19, 20	Fedderingen	Fedderingen	6	71/0	915		Fedderingen	290								239											Fließgewässer		
77	83	20	Fedderingen	Fedderingen	6	32/2	1 667		Fedderingen	290							624		14										Fließgewässer	Wasserführung	
77	91	19, 20	Fedderingen	Fedderingen	6	57/1	3 043		Fedderingen	290								0											Fließgewässer	Wasserführung	
77	2	29b, 30	Koldenbüttel	Koldenbüttel	10	35/3	15 430		Koldenbüttel	715				✓	2 819												1 972		Landwirtschaft, Unland, Fließgewässer		
77	3	30	Koldenbüttel	Koldenbüttel	40	47/4	24 436		Koldenbüttel	716				✓	443															Landwirtschaft, Unland, Fließgewässer	entfällt
77	4	29b, 30	Koldenbüttel	Koldenbüttel	10	35/2	1 569		Koldenbüttel	715				✓	280				0								154		Fließgewässer	Wasserführung	
77	6	15, 15a	Norderheist	Norderheist	1	27/0	1 005		Hennstedt	265				✓	143				0								128		Fließgewässer	Wasserführung	
77	17	16, 17	Norderheist	Norderheist	2	15/0	3 756		Hennstedt	265				✓	121				0											Fließgewässer	Wasserführung
77	19	15, 15a	Norderheist	Norderheist	1	22/2	2 213		Hennstedt	265									18											Fließgewässer	
77	26	46	Norderheist	Norderheist	2	04/4	336		Hennstedt	266									464											Fließgewässer	entfällt
77	58	23	Schlichting	Schlichting	5	46/2	436		Schlichting	227				✓			4											4		Industriefläche, Fließgewässer	
78	43	27, 28	Drage	Drage	36	62/0	28 440		Totenhusen	429	078	16,0 x 16,0	400%	✓	6 607	266	1 323		7 082								342		Landwirtschaft	Eigentümer- wechsel	
79	3	2	Lohe-Rickelshof	Lohe	4	50/0	32 165		Lohe-Rickelshof	335	005	12,5 x 12,5	100%	✓	3 638	157	1 166		4 552											Landwirtschaft	Wasserführung
80	20	38	Mildstedt	Mildstedt	2	74/0	20 170		Mildstedt	155				✓	726				3 130											Landwirtschaft	
80	24	38, 38b, 39	Mildstedt	Mildstedt	2	72/0	38 875		Mildstedt	155				✓	1 915				3 120								2 690	2 942	3 650	Wald, Landwirtschaft	Wasserführung
80	83	37, 38, 38a	Mildstedt	Mildstedt	3	10/0	44 229		Mildstedt	155									1 917											Landwirtschaft	
81	23	9, 10	Wesseln	Wesseln	1	213/3	2 909		Heide	3459				✓	946				91											Landwirtschaft	
82	15	4, 4a	Nordenwöhrden	Wennemannswisch	6	36/4	96 362		Nordenwöhrden	131				✓	9 360				4 225											Landwirtschaft	
82	16	4, 4a, 5	Nordenwöhrden	Wennemannswisch	6	41/1	56 633		Nordenwöhrden	131				✓	4 859				3 987											Landwirtschaft	Wasserführung
82	17	4, 4a, 5	Nordenwöhrden	Wennemannswisch	6	42/1	3 268		Nordenwöhrden	131				✓	232		2 407		1 860											Straßenverkehr	Wasserführung
82	18	4, 4a, 5	Nordenwöhrden	Wennemannswisch	6	44/1	52 388		Nordenwöhrden	131	012	14,0 x 14,0	100%	✓	4 228	196	65		5 790											Landwirtschaft	
82	19	4, 4a, 5, 5a	Nordenwöhrden	Wennemannswisch	6	45/1	88 499		Nordenwöhrden	131				✓	8 961				2 826											Landwirtschaft	
82	20	5, 5a	Nordenwöhrden	Wennemannswisch	6	14/1	3 806		Nordenwöhrden	131				✓	354															Weg	
82	21	5, 5a	Nordenwöhrden	Wennemannswisch	6	47/2	24 280		Nordenwöhrden	131				✓	2 534															Landwirtschaft	




				380-kV-Leitung Heide West - Husum Nord <b>Grunderwerbsverzeichnis</b> Bauwerke siehe Bauwerksverzeichnis (Anlage 7.1)									<b>Planfeststellungsunterlage</b> <b>DECKBLATT</b> Anlage 4.2									Aufgestellt: geändert: Bayreuth, den TenneT TSO GmbH  I.V. Klaus Deilemann  I.V. Dr. Bernd Brühlner												30.09.2014 03.08.2023	
Spalte 1	Spalte 2	Spalte 3	Spalte 4	Spalte 5	Spalte 6	Spalte 7	Spalte 8	Spalte 9	Spalte 10	Spalte 11	Spalte 12	Spalte 13	Spalte 14	Spalte 15	Spalte 16	Spalte 17	Spalte 18	Spalte 19	Spalte 20	Spalte 21	Spalte 22	Spalte 23	Spalte 24	Spalte 25	Spalte 26	Spalte 27	Spalte 28	Spalte 29	Spalte 30						
Eigentümer - Schlusseinummer	Grundstücks-/ Ordnungsnr.	Blattnummer Grundverwerplan	Gemeinde	Gemarkung	Flur	Flur- stück	Fläche [m²]	Flurbereinigung	Grundbuch		Mast				Neubau 380-kV-Leitung				vorüberg. In Anspruch zu nehmende Fläche [m²]	Neubau 110-kV-Leitung						Rückbau 110-kV-Leitung		Nutzungsart	Bemerkung						
									Bezirk	Blatt	Nr.	Größe [m x m]	Anteil in %	dingl. zu belasten	dauerhaft in Anspruch zu nehmende Fläche [m²]			Schutz- streifen		davon Mast	Zuwegung	Kompensations- maßnahme	Mast			dauerhaft in Anspruch zu nehmende Fläche [m²]				Zu entlastende Fläche [m²]	vorüberg. In Anspruch zu nehmende Fläche [m²]				
															Größe [m x m]	Anteil in %	Ein- und Aus- schleifung 110-kV/ dingl. Sicherung						davon Mast	Zuwegung											
83	5	29b, 30	Friedrichstadt	Friedrichstadt	2	17/0	13 528		Friedrichstadt	629				✓				446									3 434		Landwirtschaft						
83	1	29, 30	Seeth	Seeth	1	55/0	13 969		Seeth	829	004	15,0 x 15,0	100%	✓	3 260	225	1 472			3 686										Landwirtschaft, stehendes Gewässer					
83		Anlage 8.2 Karte 1.1	Seeth	Seeth	12	50	320		Drage	488				✓						A-9										Laubholz					
83		Anlage 8.2 Karte 1.1	Seeth	Seeth	12	51	26 554		Drage	913				✓						A-9										Grünland, Weg					
83		Anlage 8.2 Karte 1.1	Seeth	Seeth	12	6	6 273		Drage	913				✓						A-9										Grünland					
84	8	29b, 30, 31	Koldenbüttel	Koldenbüttel	10	27/0	22 278		Koldenbüttel	459				✓	9 154		526			3 156							5 863	732	Landwirtschaft	Wasserführung					
84	9	30, 31, 31a	Koldenbüttel	Koldenbüttel	10	28/0	22 454		Koldenbüttel	459	087	14,0 x 14,0	100%	✓	2 957	196	1 277			4 848							3 698	1 827	Landwirtschaft	Wasserführung					
84	10	30, 31, 31a	Koldenbüttel	Koldenbüttel	10	29/0	21 620		Koldenbüttel	459				✓	0 429		728			893							614	728	Landwirtschaft						
84	12	31, 31a	Koldenbüttel	Koldenbüttel	10	86/0	34 324		Koldenbüttel	459				✓	394		1 081			905									655	Landwirtschaft, Fließgewässer, gemischte Nutzung					
84	27	31, 31a, 32	Koldenbüttel	Koldenbüttel	12	2/1	38 773		Koldenbüttel	459				✓	3 470															Landwirtschaft					
84	71	31a	Koldenbüttel	Koldenbüttel	8	37/1	75 842		Koldenbüttel	459				✓			2 209			2 246									2 209	gemischte Nutzung, Weg, Landwirtschaft, Fließgewässer					
84	72	31, 31a	Koldenbüttel	Koldenbüttel	8	40/0	34 064		Koldenbüttel	459				✓			999			4 083							3 612	2 600	Weg, Landwirtschaft						
84	92	29b, 30	Koldenbüttel	Koldenbüttel	10	26/1	23 651		Koldenbüttel	459				✓	190					9 434							4 493	1 618	Landwirtschaft						
84	93	31, 31a	Koldenbüttel	Koldenbüttel	8	39/0	27 385		Koldenbüttel	459										7 699							4 097		Landwirtschaft						
84	97	31, 31a	Koldenbüttel	Koldenbüttel	12	1/0	37 812		Koldenbüttel	459																	6 098	1 873	Landwirtschaft						
84	112	29b, 30, 31	Koldenbüttel	Koldenbüttel	10	23/1	40 407		Koldenbüttel	459										4 779										Landwirtschaft	Wasserführung				
84	123	31, 31a	Koldenbüttel	Koldenbüttel	10	85/0	303		Koldenbüttel	459							7			1										Fließgewässer					
85	33	13	Weddingstedt	Weddingstedt	5	26/1	17 693		Weddingstedt	770				✓	5 511					3 456							5 942	1 951	Landwirtschaft	Wasserführung					
85	35	13	Weddingstedt	Weddingstedt	2	23/1	16 451		Weddingstedt	770				✓	1 280												5 823		Landwirtschaft						
86	28	38, 38b, 39	Mildstedt	Mildstedt	2	68/0	30 943		Mildstedt	80				✓	2 816					5 206										Landwirtschaft					
87	46	35, 36	Südermarsch	Südermarsch	7	56/0	27 197		Südermarsch	81				✓	1 040												4 591		Landwirtschaft						
87	52	36	Südermarsch	Südermarsch	7	80/0	53 887		Südermarsch	81	103	14,0 x 14,0	100%	✓	5 483	196	614			4 686							4 230		Landwirtschaft	Wasserführung					
88	31	25, 26	Sankt Annen	St. Annen-Oesterfeld	2	117/0	11 430		Lunden	163							2			2									2	Landwirtschaft	Wasserführung				
89	4	27	Drage	Drage	36	52/0	1 969		Drage	326						126											78		Weg						
89	18	27, 28	Drage	Drage	25	61/0	12 722		Drage	326						378											242		Weg						
89	30	28, 28b, 29 Anlage 3.8.3.40 3.8.3.62	Drage	Drage	22	21/0	3 257		Drage	326						517		12			406							523	29	Weg					
89	42	28b	Drage	Drage	22	44/0	208		Drage	326							24			18								24	Weg	entfällt					
89	64	27-28	Drage	Drage	26	65/0	669		Drage	326										494										Weg	entfällt				
89	62	27-28	Drage	Drage	26	65/0	4 714		Drage	326											22									Weg	entfällt				
89	54	28b	Drage	Drage	25	5/0	156		Drage	326							85													Weg					
89	58	28b, 29, 29a	Drage	Drage	22	28/0	3 885		Drage	326										36								262	21	Weg					
89	59	27	Drage	Drage	37	3/0	3 037		Drage	326																	245		Weg						
90	1	17, 18	Fedderingen	Fedderingen	4	36/0	1 229		Fedderingen	23										94				55			54		Fließgewässer	Wasserführung					
90	12	19 Anlage 3.8.3.22 3.8.3.56	Fedderingen	Fedderingen	3	50/1	3 798		Fedderingen	151						4 885		8			1 193						1 008	67	Straßenverkehr	Anspruch zu nehmende Fläche durch Wegebau: 1.184m²					
90	23	20 Anlage 3.8.3.23 3.8.3.67	Fedderingen	Fedderingen	6	72/0	3 020		Fedderingen	151						521		21			564						156	20	Straßenverkehr	Anspruch zu nehmende Fläche durch Wegebau: 442m²					




				380-kV-Leitung Heide West - Husum Nord <b>Grunderwerbsverzeichnis</b> Bauwerke siehe Bauwerksverzeichnis (Anlage 7.1)					<b>Planfeststellungsunterlage</b> <b>DECKBLATT</b> Anlage 4.2										Aufgestellt: geändert: Bayreuth, den TenneT TSO GmbH  I.V. Klaus Deilemann  I.V. Dr. Bernd Brühlner										30.09.2014 03.08.2023	
Spalte 1	Spalte 2	Spalte 3	Spalte 4	Spalte 5	Spalte 6	Spalte 7	Spalte 8	Spalte 9	Spalte 10	Spalte 11	Spalte 12	Spalte 13	Spalte 14	Spalte 15	Spalte 16	Spalte 17	Spalte 18	Spalte 19	Spalte 20	Spalte 21	Spalte 22	Spalte 23	Spalte 24	Spalte 25	Spalte 26	Spalte 27	Spalte 28	Spalte 29	Spalte 30	
Eigentümer - Schlüsselnummer	Grundstücks-/ Ordnungsnummer	Blattnummer Grundverbauplan	Gemeinde	Gemarkung	Flur	Flurstück	Fläche [m²]	Flurbereinigung	Grundbuch		Mast			Neubau 380-kV-Leitung				vorüberg. In Anspruch zu nehmende Fläche [m²]		Neubau 110-kV-Leitung				Rückbau 110-kV-Leitung		Nutzungsart	Bemerkung			
									Bezirk	Blatt	Nr.	Größe (m x m)	Anteil in %	dingl. zu belasten	dauerhaft in Anspruch zu nehmende Fläche [m²]		Anspruch zu nehmende Fläche [m²]	Mast		dauerhaft in Anspruch zu nehmende Fläche [m²]		Zu entlastende Fläche [m²]	vorüberg. In Anspruch zu nehmende Fläche [m²]							
															Schutzstreifen	davon Mast		Zuwegung	Kompensationsmaßnahme	Nr.	Größe (m x m)			Anteil in %	Ein- und Ausschließung 110-kV dingl. Sicherung			davon Mast	Zuwegung	
90	25	20 Anlage 3.8.3.67	Fedderingen	Fedderingen	6	59/2	12 596		Fedderingen	151					571				173							485		Straßenverkehr	vorüberg. In Anspruch zu nehmende Fläche durch Wegebau: 98m²	
90	35	20, 21 Anlage 3.8.3.26	Fedderingen	Fedderingen	6	13/0	2 628		Fedderingen	151					362				288									Straßenverkehr	Wasserführung	
90	38	20, 21 Anlage 3.8.3.27	Fedderingen	Fedderingen	1	75/0	5 069		Fedderingen	151					451		13											Straßenverkehr		
90	39	20, 21 Anlage 3.8.3.26	Fedderingen	Fedderingen	1	68/0	37 720		Fedderingen	129					4 346				0							376	205	Wald, Unland, stehendes Gewässer	Wasserführung	
90	41	21 Anlage 3.8.3.26	Fedderingen	Fedderingen	1	69/0	3 926		Fedderingen	151					323				153							313	14	Straßenverkehr	vorüberg. In Anspruch zu nehmende Fläche durch Wegebau: 192m²	
90	48	21 Anlage 3.8.3.26	Fedderingen	Fedderingen	1	21/0	5 323		Fedderingen	151					1 199		30		388							940	58	Straßenverkehr	vorüberg. In Anspruch zu nehmende Fläche durch Wegebau: 13m²	
90	49	21 Anlage 3.8.3.27	Fedderingen	Fedderingen	1	27/0	5 782		Fedderingen	129					677				13							963		Gehölz		
90	59	18 Anlage 3.8.3.25	Fedderingen	Fedderingen	4	23/0	16 062		Fedderingen	151							88		279								62	Straßenverkehr		
90	60	20 Anlage 3.8.3.25	Fedderingen	Fedderingen	6	34/0	2 340		Fedderingen	151					655		16		64								1	Straßenverkehr		
90	61	20 Anlage 3.8.3.25	Fedderingen	Fedderingen	1	76/0	10 793		Fedderingen	151							30		98							696	57	Straßenverkehr	vorüberg. In Anspruch zu nehmende Fläche durch Wegebau: 12m²	
90	64	20, 21 Anlage 3.8.3.26	Fedderingen	Fedderingen	6	15/0	4 712		Fedderingen	129							449		1									Wald		
90	65	20, 21 Anlage 3.8.3.25	Fedderingen	Fedderingen	1	35/0	6 721		Fedderingen	151							23		114							197	23	Straßenverkehr	Wasserführung vorüberg. In Anspruch zu nehmende Fläche durch Wegebau: 60m²	
90	90	20 Anlage 44, 45, 45a, 45b	Fedderingen	Fedderingen	6	41/0	3 694		Fedderingen	151							21		69									Straßenverkehr		
91	6	44, 45, 45a, 45b	Horstedt	Horstedt	6	118/0	12 430		Horstedt	92					538		17		772				540			440	37	Weg		
91	8	45, 46	Horstedt	Horstedt	6	113/0	8 357		Horstedt	92					1 518		100		1 250				842		65	588	100	Weg	Wasserführung Ausbau bestehender Verkehrswege	
91	19	43a, 44, 45, 45a	Horstedt	Horstedt	5	40/0	5 001		Horstedt	92									501									Weg	Wasserführung	
91	21	45, 45a, 46	Horstedt	Horstedt	6	58/3	8 885		Horstedt	92									799				390		36	350	61	Weg		
91	28	45a, 46	Horstedt	Horstedt	6	60/6	5 569		Horstedt	92									627						30		21	Weg		
91	31	45a	Horstedt	Horstedt	3	30/1	7 912		Horstedt	92									22									Straßenverkehr		
91	36	45a	Horstedt	Horstedt	7	47/0	3 816		Horstedt	92									13									Weg		
91	43	44, 45	Horstedt	Horstedt	6	103/0	35		Horstedt	92									25									Weg		
91	52	45b	Horstedt	Horstedt	5	3/2	518		Horstedt	92									127									Weg	Ausbau bestehender Verkehrswege	
91	53	45b	Horstedt	Horstedt	5	39	96		Horstedt	92									823									Weg	Ausbau bestehender Verkehrswege	
91	54	45b	Horstedt	Horstedt	5	1/7	7 946		Horstedt	92									3									Weg	Ausbau bestehender Verkehrswege	
91	57	45b	Horstedt	Horstedt	4	73/0	7 367		Horstedt	92									406									Weg	Ausbau bestehender Verkehrswege	
91	58	45	Horstedt	Horstedt	6	120/0	188		Horstedt	92									73									Weg		
91	59	45	Horstedt	Horstedt	7	76/0	618		Horstedt	331									234									Weg		
91	62	45b	Horstedt	Horstedt	4	50/1	8 060		Horstedt	279									16											
91		Anlage 8.2 Karte 16	Horstedt	Horstedt	8	170/0	4 879		Horstedt	343				✓				A-16												
91		Anlage 8.2 Karte 16	Horstedt	Horstedt	8	171/0	25 541		Horstedt	343				✓					A-16											
91		Anlage 8.2 Karte 13, 16	Horstedt	Horstedt	9	81/4	43 065		Horstedt	303				✓					A-11 A-15 A-16											

				380-kV-Leitung Heide West - Husum Nord <b>Grunderwerbsverzeichnis</b> Bauwerke siehe Bauwerksverzeichnis (Anlage 7.1)								<b>Planfeststellungsunterlage</b> <b>DECKBLATT</b> Anlage 4.2								Aufgestellt: geändert: Bayreuth, den TenneT TSO GmbH  I.V. Klaus Deilmann   I.V. Klaus Deilmann   I.V. Dr. Bernd Brühner  30.09.2014 03.08.2023										
Spalte 1	Spalte 2	Spalte 3	Spalte 4	Spalte 5	Spalte 6	Spalte 7	Spalte 8	Spalte 9	Spalte 10	Spalte 11	Spalte 12	Spalte 13	Spalte 14	Spalte 15	Spalte 16	Spalte 17	Spalte 18	Spalte 19	Spalte 20	Spalte 21	Spalte 22	Spalte 23	Spalte 24	Spalte 25	Spalte 26	Spalte 27	Spalte 28	Spalte 29	Spalte 30	
Eigentümer - Schlusseinheit	Grundstücks- / Ordnungsnummer	Blattnummer Grundverwerplan	Gemeinde	Gemarkung	Flur	Flurstück	Fläche [m²]	Flurbereinigung	Grundbuch		Mast		Neubau 380-kV-Leitung						Neubau 110-kV-Leitung						Rückbau 110-kV-Leitung		Nutzungsart	Bemerkung		
									Bezirk	Blatt	Nr.	Größe [m x m]	Anteil in %	dingl./ zu belasten	dauerhaft in Anspruch zu nehmende Fläche [m²]			vorüberg. In Anspruch zu nehmende Fläche [m²]	Mast		dauerhaft in Anspruch zu nehmende Fläche [m²]		Zu entlastende Fläche [m²]	vorüberg. In Anspruch zu nehmende Fläche [m²]						
															Schutz- streifen	davon Mast	Zuwegung		Kompensations- maßnahme	Nr.	Größe [m x m]	Anteil in %			Ein- und Aus- schleifung 110-kV dingl. Sicherung	davon Mast			Zuwegung	
91		Anlage 8.2 Karte 13.16	Horstedt	Horstedt	9	2/3	13 547		Horstedt	303				✓				A-11 A-15 A-16												
92	47	33 Anlage 3.8.3.30	Koldenbüttel	Koldenbüttel	4	52/1	9 412		Koldenbüttel	888						298		53		1 042							271	92	Straßenverkehr	Wasserführung vorüberg. In Anspruch zu nehmende Fläche durch Wegebau: 552m²
92	77	34-34e 33 Anlage 3.8.3.30 3.8.3.58 3.8.3.63	Koldenbüttel	Koldenbüttel	40	63/4	366		Koldenbüttel	4040									320	324							320	Weg	entfällt	
92	89	Anlage 3.8.3.30 3.8.3.58 3.8.3.63	Koldenbüttel	Koldenbüttel	7	66/0	6 158		Koldenbüttel	888							17			1 907								17	Straßenverkehr	vorüberg. In Anspruch zu nehmende Fläche durch Wegebau: 1.854m²
92	124	Anlage 3.8.3.30 3.8.3.58	Koldenbüttel	Koldenbüttel	8	131/84	224		Koldenbüttel	888										88									Straßenverkehr	vorüberg. In Anspruch zu nehmende Fläche durch Wegebau: 88m²
93	2	1, 2	Lieth	Lieth	3	138/0	10 410		Hemmingstedt	978						494		72	1 940										Straßenverkehr	Wasserführung
94	4	2	Lohe-Rickelshof	Lohe	4	51/0	2 937		Lohe-Rickelshof	332						294		1	115										Straßenverkehr	Wasserführung
94	6	2, 3 Anlage 3.8.3.1	Lohe-Rickelshof	Lohe	4	1/0	3 394		Lohe-Rickelshof	332								5		445									Straßenverkehr	Wasserführung vorüberg. In Anspruch zu nehmende Fläche durch Wegebau: 369m²
94	9	2, 2a Anlage 3.8.3.2	Lohe-Rickelshof	Lohe	4	17/0	939		Lohe-Rickelshof	332										150									Straßenverkehr	vorüberg. In Anspruch zu nehmende Fläche durch Wegebau: 150m²
95	5	37, 38a, Anlage 3.8.3.37, 3.8.3.39, 3.8.3.60	Mildstedt	Mildstedt	3	50/0	4 899		Mildstedt	961						590		25	985							34	33	Weg	Wasserführung vorüberg. In Anspruch zu nehmende Fläche durch Wegebau: 962m²	
95	8	37, 37a, 38a, Anlage 3.8.3.37, 3.8.3.38, 3.8.3.39, 3.8.3.61	Mildstedt	Mildstedt	3	234/0	19 947		Mildstedt	961						690		31	1 320							425	28	Straßenverkehr	Wasserführung vorüberg. In Anspruch zu nehmende Fläche durch Wegebau: 504m²	
95	14	38, 38a	Mildstedt	Mildstedt	3	26/0	8 160		Mildstedt	961						401		1	40								238	1	Unland	
95	15	38, 38a	Mildstedt	Mildstedt	3	25/0	2 805		Mildstedt	961						235		45	587								138	45	Weg	
95	18	38, 38a	Mildstedt	Mildstedt	3	12/0	3 994		Mildstedt	961						249		5	1									5	Straßenverkehr	Wasserführung
95	19	38, 38a	Mildstedt	Mildstedt	2	120/0	15 425		Mildstedt	961						364		44	774							322	22	Straßenverkehr	Wasserführung	
95	26	38, 38a, 38b, 39	Mildstedt	Mildstedt	2	59/0	17 486		Mildstedt	961						2 424		79	2 562									33	Straßenverkehr	
95	33	39	Mildstedt	Mildstedt	2	27/0	6 810		Mildstedt	961						3 728			810										Wald	
95	34	39	Mildstedt	Mildstedt	2	26/0	8 348		Mildstedt	961						1 171			171										Wald	
95	35	39 Anlage 3.8.3.8 3.8.3.9	Mildstedt	Mildstedt	2	25/0	3 672		Mildstedt	961										616									Weg	vorüberg. In Anspruch zu nehmende Fläche durch Wegebau: 549m²




				380-kV-Leitung Heide West - Husum Nord <b>Grunderwerbsverzeichnis</b> Bauwerke siehe Bauwerksverzeichnis (Anlage 7.1)								<b>Planfeststellungsunterlage</b> <b>DECKBLATT</b> Anlage 4.2								Aufgestellt: geändert: Bayreuth, den TenneT TSO GmbH  I.V. Klaus Deilemann  I.V. Dr. Bernd Brühlner										30.09.2014 03.08.2023	
Spalte 1	Spalte 2	Spalte 3	Spalte 4	Spalte 5	Spalte 6	Spalte 7	Spalte 8	Spalte 9	Spalte 10	Spalte 11	Spalte 12	Spalte 13	Spalte 14	Spalte 15	Spalte 16	Spalte 17	Spalte 18	Spalte 19	Spalte 20	Spalte 21	Spalte 22	Spalte 23	Spalte 24	Spalte 25	Spalte 26	Spalte 27	Spalte 28	Spalte 29	Spalte 30		
Eigenümer - Schlüsselnummer	Grundstücks / Ordnungsnummer	Blattnummer Grunderwerbsplan	Gemeinde	Gemarkung	Flur	Flurstück	Fläche [m²]	Flurbereinigung	Grundbuch		Mast		Neubau 380-kV-Leitung					Neubau 110-kV-Leitung					Rückbau 110-kV-Leitung					Nutzungsart	Bemerkung		
									Bezirk	Blatt	Nr.	Größe [m x m]	Anteil in %	dingl. zu belasten	dauerhaft in Anspruch zu nehmende Fläche [m²]			vorüberg. In Anspruch zu nehmende Fläche [m²]	Mast			dauerhaft in Anspruch zu nehmende Fläche [m²]		Zu entlastende Fläche [m²]	vorüberg. In Anspruch zu nehmende Fläche [m²]						
															Schutz- streifen	davon Mast	Zuwegung		Kompensations- maßnahme	Nr.	Größe [m x m]	Anteil in %	Ein- und Aus- schleifung 110-kV dingl. Sicherung			davon Mast	Zuwegung				
95	36	39 Anlage 3.8.3.9	Mildstedt	Mildstedt	2	13/0	5 744		Mildstedt	961						266				14								Wald	vorüberg. In Anspruch zu nehmende Fläche durch Wegebau: 14m²		
95	38	39 Anlage 3.8.3.9 3.8.3.10	Mildstedt	Mildstedt	2	15/0	1 034		Mildstedt	961						236		27		365								Weg	vorüberg. In Anspruch zu nehmende Fläche durch Wegebau: 166m²		
95	41	39	Mildstedt	Mildstedt	7	35/6	24 556		Mildstedt	961						1 275	1-364			17								Landwirtschaft, Unland	Wasserführung		
95	42	39	Mildstedt	Mildstedt	7	31/2	73 085		Mildstedt	961						2 643				0								Landwirtschaft	Wasserführung		
95	44	39, 40	Mildstedt	Mildstedt	7	32/2	36 012		Mildstedt	1044						3 810				210								Landwirtschaft			
95	45	39, 40	Mildstedt	Mildstedt	7	33/2	25 409		Mildstedt	961						810												Landwirtschaft			
95	48	39, 40	Mildstedt	Mildstedt	9	90/5	4 290		Mildstedt	698						153	7			8								Straßenverkehr, Weg			
95	50	39, 40	Mildstedt	Mildstedt	9	92/0	795		Mildstedt	698						58												Landwirtschaft			
95	58	40-44	Mildstedt	Mildstedt	9	60/6	665		Mildstedt	698						425												Weg	entfällt		
95	60	38, 38a	Mildstedt	Mildstedt	3	13/0	107		Mildstedt	961										4								Straßenverkehr			
95	64	40	Mildstedt	Mildstedt	2	18/0	25-363		Mildstedt	964							772											Landwirtschaft	entfällt		
95	65	—	Mildstedt	Mildstedt	2	33/0	9-380		Mildstedt	964							33											Straßenverkehr	entfällt		
95	70	37, 37a, 38a	Mildstedt	Mildstedt	3	54/0	3 511		Mildstedt	961										1 864							1 245	Wald			
95	74	37, 37a, 38, 38a, Anlage 3.8.3.37, 3.8.3.61	Mildstedt	Mildstedt	3	222/0	4 411		Mildstedt	961										1 918								Straßenverkehr	vorüberg. In Anspruch zu nehmende Fläche durch Wegebau: 718m²		
95	82	37, 38, 38a Anlage 3.8.3.51	Mildstedt	Mildstedt	3	14/0	2 552		Mildstedt	961										77								Straßenverkehr	vorüberg. In Anspruch zu nehmende Fläche durch Wegebau: 77m²		
95	86	38, 38a	Mildstedt	Mildstedt	3	357/0	4 959		Mildstedt	961										626								Unland			
95	88	38a	Mildstedt	Mildstedt	3	7/0	8 264		Mildstedt	961										96								Halde			
95	93	38a	Mildstedt	Mildstedt	2	179/0	818		Mildstedt	1519										159								Landwirtschaft			
95	95	38a	Mildstedt	Mildstedt	2	85/0	6 406		Mildstedt	961										42								Straßenverkehr			
95	102	40	Mildstedt	Mildstedt	9	146/81	1 338		Mildstedt	698						374	8			217								Weg			
95	104	39 Anlage 3.8.3.10	Mildstedt	Mildstedt	1	93/3	5 662		Mildstedt	961							9			203								Weg	vorüberg. In Anspruch zu nehmende Fläche durch Wegebau: 177m²		
95	108	37a	Mildstedt	Mildstedt	3	236/0	9 699		Mildstedt	961										0								Landwirtschaft	Wasserführung		
95	119	40 Anlage 3.8.3.11	Mildstedt	Mildstedt	9	45/2	12 043		Mildstedt	1243										259								Landwirtschaft	vorüberg. In Anspruch zu nehmende Fläche durch Wegebau: 258m²		
95	120	40 Anlage 3.8.3.11	Mildstedt	Mildstedt	9	89/3	5 916		Mildstedt	698										123								Straßenverkehr	vorüberg. In Anspruch zu nehmende Fläche durch Wegebau: 123m²		
95	121	40 Anlage 3.8.3.52	Mildstedt	Mildstedt	9	147/91	2 613		Mildstedt	698										52								Straßenverkehr	vorüberg. In Anspruch zu nehmende Fläche durch Wegebau: 52m²		
95	123	38a	Mildstedt	Mildstedt	2	99/0	7 629		Mildstedt	483										12								Fläche besonderer funktionaler Prägung			
95	132	39	Mildstedt	Mildstedt	2	19	8 229		Mildstedt	961				✓		71												Straßenverkehr Gebäude- und Freifläche			




				380-kV-Leitung Heide West - Husum Nord <b>Grunderwerbsverzeichnis</b> Bauwerke siehe Bauwerksverzeichnis (Anlage 7.1)									<b>Planfeststellungsunterlage</b> <b>DECKBLATT</b> <u>Anlage 4.2</u>									Aufgestellt: geändert: Bayreuth, den TenneT TSO GmbH  I.V. Klaus Deilemann  I.V. Dr. Bernd Brühler												30.09.2014 03.08.2023	
Spalte 1	Spalte 2	Spalte 3	Spalte 4	Spalte 5	Spalte 6	Spalte 7	Spalte 8	Spalte 9	Spalte 10	Spalte 11	Spalte 12	Spalte 13	Spalte 14	Spalte 15	Spalte 16	Spalte 17	Spalte 18	Spalte 19	Spalte 20	Spalte 21	Spalte 22	Spalte 23	Spalte 24	Spalte 25	Spalte 26	Spalte 27	Spalte 28	Spalte 29	Spalte 30						
Eigentümer - Schlüsselnummer	Grundstücks-/ Ordnungsnummer	Blattnummer Grundverwerbsplan	Gemeinde	Gemarkung	Flur	Flurstück	Fläche [m²]	Flurbereinigung	Grundbuch		Mast		Neubau 380-kV-Leitung					vorüberg. In Anspruch zu nehmende Fläche [m²]	Neubau 110-kV-Leitung					Rückbau 110-kV-Leitung		Nutzungsart	Bemerkung								
									Bezirk	Blatt	Nr.	Größe [m x m]	Anteil in %	dauerhaft in Anspruch zu nehmende Fläche [m²]			Anspruch zu nehmende Fläche [m²]		Mast			dauerhaft in Anspruch zu nehmende Fläche [m²]		Zu entlastende Fläche [m²]	vorüberg. In Anspruch zu nehmende Fläche [m²]										
														Schutz- streifen	davon Mast	Zuwegung			Kompensations- maßnahme	Nr.	Größe [m x m]	Anteil in %	Ein- und Aus- schleifung 110-kV dingl. Sicherung					davon Mast	Zuwegung						
96	4	3 Anlage 3.8.3.4	Nordenwöhrden	Wennemannswisch	7	68/1	13 947		Nordenwöhrden	104						768				68								Straßenverkehr	vorüberg. In Anspruch zu nehmende Fläche durch Wegebau: 68m²						
96	7	3 Anlage 3.8.3.4 3.8.3.5	Nordenwöhrden	Wennemannswisch	7	68/2	1 913		Nordenwöhrden	104						574		37		352								Straßenverkehr	vorüberg. In Anspruch zu nehmende Fläche durch Wegebau: 252m²						
96	31	5, 6	Nordenwöhrden	Wennemannswisch	3	60/5	15 043		Nordenwöhrden	104						1 140		44		309								Straßenverkehr	Wasserführung						
96	42	8, 9	Nordenwöhrden	Wennemannswisch	2	20/0	758		Nordenwöhrden	104						231				7								Straßenverkehr							
96	43	3 Anlage 3.8.3.1	Nordenwöhrden	Wennemannswisch	7	62/3	2 994		Nordenwöhrden	104							31			376								Straßenverkehr	vorüberg. In Anspruch zu nehmende Fläche durch Wegebau: 360m²						
96	45	5, 6, 7	Nordenwöhrden	Wennemannswisch	3	60/6	11 461		Nordenwöhrden	104								44		81								Straßenverkehr							
96	47	7, 8, 9	Nordenwöhrden	Wennemannswisch	2	22/2	2 143		Nordenwöhrden	104								28		33								Straßenverkehr	Wasserführung						
97	12	27, 28	Drage	Drage	36	64/0	30 674		Drage	469						1 490				89								Landwirtschaft							
98	3	40, 41	Schwesing	Schwesing	12	52/0	3 498		Schwesing	1						323		16		48								Weg	Wasserführung						
98	24	40, 41	Schwesing	Schwesing	12	18/0	2 625		Schwesing	1								19		29								Weg							
99	10	26, 27, 27a	Sankt Annen	St. Annen- Osterfeld	2	105/2	6 196		Lunden	378						189		4		28						151	11	Straßenverkehr	Wasserführung						
99	12	26, 27	Sankt Annen	St. Annen- Osterfeld	2	100/0	647		Lunden	378						57		9		58						48	9	Landwirtschaft							
99	30	25, 26	Sankt Annen	St. Annen- Osterfeld	2	95/3	681		Lunden	378							7			26								7	Landwirtschaft						
99	33	26	Sankt Annen	St. Annen- Osterfeld	2	95/1	594		Lunden	378							6			24								Landwirtschaft							
99	36	27a	Sankt Annen	St. Annen- Osterfeld	2	160/102	1 176		Lunden	378							1 153			1 153							1 153	Weg							
<del>99</del>	<del>68</del>	<del>26a-27</del>	<del>Sankt Annen</del>	<del>St. Annen- Osterfeld</del>	<del>2</del>	<del>99/4</del>	<del>4 069</del>		<del>Lunden</del>	<del>378</del>									<del>2 446</del>								<del>Weg</del>	entfällt							
100	1	33, 34	Südermarsch	Südermarsch	9	77/0	6 498		Südermarsch	1121						153		106		205						361	76	Landwirtschaft							
100	2	33, 34 Anlage 3.8.3.31	Südermarsch	Südermarsch	9	76/0	4 528		Südermarsch	1121						406		23		92						261	23	Weg	vorüberg. In Anspruch zu nehmende Fläche durch Wegebau: 50m²						
100	3	34	Südermarsch	Südermarsch	9	75/0	12 836		Südermarsch	1121						63										901		Landwirtschaft							
100	4	34	Südermarsch	Südermarsch	8	1/5	5 833		Südermarsch	1121						149												Gehölz							
100	5	34 Anlage 3.8.3.31	Südermarsch	Südermarsch	8	1/1	16 992		Südermarsch	1121						605		29		80						425	29	Weg	vorüberg. In Anspruch zu nehmende Fläche durch Wegebau: 22m²						
100	6	34	Südermarsch	Südermarsch	8	1/6	4 038		Südermarsch	1121						68										605		Landwirtschaft, Gehölz							
100	7	34	Südermarsch	Südermarsch	8	1/2	3 327		Südermarsch	1121						586												Gehölz							
100	24	34, 35 Anlage 3.8.3.32	Südermarsch	Südermarsch	8	42/0	9 966		Südermarsch	1121						976		52		1 428						932	97	Straßenverkehr	Wasserführung vorüberg. In Anspruch zu nehmende Fläche durch Wegebau: 1.093m²						
100	30	35	Südermarsch	Südermarsch	7	118/1	8 918		Südermarsch	1121						803		45		<del>96</del>						731	44	Straßenverkehr							
100	47	35, 36 Anlage 3.8.3.33 3.8.3.59 3.8.3.64	Südermarsch	Südermarsch	7	49/0	12 482		Südermarsch	1121						950		90		2 492						745	81	Weg	Wasserführung vorüberg. In Anspruch zu nehmende Fläche durch Wegebau: 2 306m²						
100	53	36 Anlage 3.8.3.34 3.8.3.35	Südermarsch	Südermarsch	7	27/2	23 084		Südermarsch	1121						1 131		46		1 544						602	90	Weg	vorüberg. In Anspruch zu nehmende Fläche durch Wegebau: 1 419m²						
100	70	37, Anlage 3.8.3.36, 3.8.3.60	Südermarsch	Südermarsch	5	71/0	46 300		Südermarsch	1121						664		46		586						341	46	Straßenverkehr	vorüberg. In Anspruch zu nehmende Fläche durch Wegebau: 440m²						




				380-kV-Leitung Heide West - Husum Nord <b>Grunderwerbsverzeichnis</b> Bauwerke siehe Bauwerksverzeichnis (Anlage 7.1)									<b>Planfeststellungsunterlage</b> <b>DECKBLATT</b> Anlage 4.2									Aufgestellt: geändert: Bayreuth, den TenneT TSO GmbH  i.V. Klaus Deilemann  i.V. Dr. Bernd Brühlner										30.09.2014 03.08.2023	
Spalte 1	Spalte 2	Spalte 3	Spalte 4	Spalte 5	Spalte 6	Spalte 7	Spalte 8	Spalte 9	Spalte 10	Spalte 11	Spalte 12	Spalte 13	Spalte 14	Spalte 15	Spalte 16	Spalte 17	Spalte 18	Spalte 19	Spalte 20	Spalte 21	Spalte 22	Spalte 23	Spalte 24	Spalte 25	Spalte 26	Spalte 27	Spalte 28	Spalte 29	Spalte 30				
Eigentümer - Schlüsselnummer	Grundstücks- / Ordnungsnummer	Blattnummer Grunderwerbsplan	Gemeinde	Gemarkung	Flur	Flurstück	Fläche [m²]	Flurbereinigung	Grundbuch		Mast		Neubau 380-kV-Leitung					Neubau 110-kV-Leitung					Rückbau 110-kV-Leitung		Nutzungsart	Bemerkung							
									Bezirk	Blatt	Nr.	Größe [m x m]	Anteil in %	dauerhaft in Anspruch zu nehmende Fläche [m²]			vorüberg. In Anspruch zu nehmende Fläche [m²]	Mast		dauerhaft in Anspruch zu nehmende Fläche [m²]		Zu entlastende Fläche [m²]	vorüberg. In Anspruch zu nehmende Fläche [m²]										
														Schutz- streifen	davon Mast	Zuwegung		Kompensations- maßnahme	Nr.	Größe [m x m]	Anteil in %			Ein- und Aus- schleifung 110-kV dingl. Sicherung			davon Mast	Zuwegung					
100	74	34	Südermarsch	Südermarsch	8	11/0	2 997		Südermarsch	1121																	44	Erholungsfläche					
100	85	Anlage 3.8.3.35 3.8.3.36	Südermarsch	Südermarsch	7	90/0	19 737		Südermarsch	1121										1 188									Straßenverkehr	vorüberg. In Anspruch zu nehmende Fläche durch Wegebau: 1.188m²			
101	10	10, 10a	Weddingstedt	Borgholz	1	95/2	3 296		Weddingstedt	649					309		8			15									Fließgewässer	Wasserführung			
404	28	40-44	Weddingstedt	Borgholz	2	200/10	392		Weddingstedt	649					496					278									Weg	Wasserführung entfällt			
101	31	10, 11, 11a Anlage 3.8.3.12 3.8.3.13 3.8.3.53	Weddingstedt	Borgholz	2	200/1	14 239		Weddingstedt	649					565		84			668									Straßenverkehr	vorüberg. In Anspruch zu nehmende Fläche durch Wegebau: 639m²			
101	36	11	Weddingstedt	Borgholz	2	199/0	5 354		Weddingstedt	649					440					0									Weg	Wasserführung			
101	40	11, 12 Anlage 3.8.3.14 3.8.3.15 3.8.3.16	Weddingstedt	Borgholz	2	196/2	13 601		Weddingstedt	649					1 159		21			769									Straßenverkehr	vorüberg. In Anspruch zu nehmende Fläche durch Wegebau: 686m²			
101	42	11, 12, 13 Anlage 3.8.3.16	Weddingstedt	Borgholz	2	566/194	5 342		Weddingstedt	649					541		30			29									Straßenverkehr	vorüberg. In Anspruch zu nehmende Fläche durch Wegebau: 2m²			
101	44	10, 10a	Weddingstedt	Borgholz	1	32/2	1 181		Weddingstedt	649										20									Fließgewässer				
101	60	11, 11a, 12 Anlage 3.8.3.13 3.8.3.14 3.8.3.53	Weddingstedt	Borgholz	2	198/0	6 641		Weddingstedt	649										1 000									Weg	vorüberg. In Anspruch zu nehmende Fläche durch Wegebau: 1.000m²			
101	1	11, 12, 13	Weddingstedt	Weddingstedt	5	368/0	979		Weddingstedt	649					454					1									Fließgewässer	Wasserführung			
404	48	42-43	Weddingstedt	Weddingstedt	6	202/2	1 434		Weddingstedt	4744							478					144				408		Weg	Zerlegung				
101	18	12, 13	Weddingstedt	Weddingstedt	5	787	1 096		Weddingstedt	1714							478					141					108		Weg				
101	28	13 Anlage 3.8.3.18 3.8.3.19	Weddingstedt	Weddingstedt	5	304/1	8 389		Weddingstedt	1714					307		8			705							185	28	Weg	vorüberg. In Anspruch zu nehmende Fläche durch Wegebau: 414m²			
101	30	13	Weddingstedt	Weddingstedt	5	305/0	3 994		Weddingstedt	1714					377		22			353							383		Weg				
101	34	13	Weddingstedt	Weddingstedt	2	216/0	6 417		Weddingstedt	1714					662		29			66							525	47	Straßenverkehr				
101	48	14, 15	Weddingstedt	Weddingstedt	2	227/3	1 441		Weddingstedt	1714					178					20							158	20	Fließgewässer	Wasserführung			
101	54	11, 12	Weddingstedt	Weddingstedt	5	313/2	4 514		Weddingstedt	1714										26									stehendes Gewässer, Weg				
101	56	12, 13	Weddingstedt	Weddingstedt	5	370/0	1 217		Weddingstedt	1714										49								44	Straßenverkehr				
404	62	42-43	Weddingstedt	Weddingstedt	6	298/4	2 620		Weddingstedt	4744							24												Straßenverkehr	entfällt			
404	66	44-46	Weddingstedt	Weddingstedt	2	248/4	8 726		Weddingstedt	4744							4			4								4	Weg	entfällt			
101	70	13 Anlage 3.8.3.20	Weddingstedt	Weddingstedt	2	215/2	4 868		Weddingstedt	1714										509								31	Weg	vorüberg. In Anspruch zu nehmende Fläche durch Wegebau: 479m²			
101	72	12, 13	Weddingstedt	Weddingstedt	5	371/0	621		Weddingstedt	1714										26								12	Straßenverkehr				
101	76	12, 13	Weddingstedt	Weddingstedt	5	367/0	310		Weddingstedt	649										2									Fließgewässer				
101	78	Anlage 3.8.3.17 3.8.3.54	Weddingstedt	Weddingstedt	5	308/0	2 669		Weddingstedt	1714										544									Straßenverkehr	vorüberg. In Anspruch zu nehmende Fläche durch Wegebau: 542m²			
101	80	Anlage 3.8.3.54	Weddingstedt	Weddingstedt	5	307/5	3 683		Weddingstedt	1714										42									Straßenverkehr	vorüberg. In Anspruch zu nehmende Fläche durch Wegebau: 42m²			




				380-kV-Leitung Heide West - Husum Nord <b>Grunderwerbsverzeichnis</b> Bauwerke siehe Bauwerksverzeichnis (Anlage 7.1)									<b>Planfeststellungsunterlage</b> <b>DECKBLATT</b> Anlage 4.2									Aufgestellt: geändert: Bayreuth, den TenneT TSO GmbH												 I.V. Klaus Deilemann		 I.V. Dr. Bernd Brühlner		30.09.2014 03.08.2023	
Spalte 1	Spalte 2	Spalte 3	Spalte 4	Spalte 5	Spalte 6	Spalte 7	Spalte 8	Spalte 9	Spalte 10	Spalte 11	Spalte 12	Spalte 13	Spalte 14	Spalte 15	Spalte 16	Spalte 17	Spalte 18	Spalte 19	Spalte 20	Spalte 21	Spalte 22	Spalte 23	Spalte 24	Spalte 25	Spalte 26	Spalte 27	Spalte 28	Spalte 29	Spalte 30										
Eigentümer - Schlüsselnummer	Grundstücks / Ordnungsnummer	Blattnummer Grundverkaplan	Gemeinde	Gemarkung	Flur	Flur- stück	Fläche [m²]	Flurbereinigung	Grundbuch		Mast			Neubau 380-kV-Leitung					vorüberg. In Anspruch zu nehmende Fläche [m²]	Neubau 110-kV-Leitung			Rückbau 110-kV-Leitung		Nutzungsart	Bemerkung													
									Bezirk	Blatt	Nr.	Größe [m x m]	Anteil in %	dingl. zu belasten	dauerhaft in Anspruch zu nehmende Fläche [m²]			Ein- und Aus- schleifung 110-kV dingl. Sicherung		davon Mast	Zuwegung	Mast		dauerhaft in Anspruch zu nehmende Fläche [m²]			Zu entlastende Fläche [m²]	vorüberg. In Anspruch zu nehmende Fläche [m²]											
															Nr.	Größe [m x m]	Anteil in %					Nr.	Größe [m x m]						Anteil in %										
102	1	17	Wiernerstedt	Wiernerstedt	3	30/0	2 667		Hennstedt	315					147					0									Fließgewässer	Wasserführung									
102	7	17, 18, 19	Wiernerstedt	Wiernerstedt	3	6/0	11 698		Hennstedt	312					464		29		116										Straßenverkehr	Wasserführung									
102	13	17	Wiernerstedt	Wiernerstedt	3	32/0	8 030		Hennstedt	312							26												Straßenverkehr										
103	5	1, 2	Wöhrden	Wöhrden	6	32/0	16 861		Süder-Wöhrden	203					461				796										Straßenverkehr										
103	12	2 Anlage 3.8.3.3 3.8.3.50	Wöhrden	Wöhrden	5	68/0	10 426		Süder-Wöhrden	203					224		2		317										Straßenverkehr	vorüberg. In Anspruch zu nehmende Fläche durch Wegebau: 265m²									
103	27	2, 3 Anlage 3.8.3.1 3.8.3.50	Wöhrden	Wöhrden	5	52/2	1 990		Süder-Wöhrden	203							10		934										Straßenverkehr	vorüberg. In Anspruch zu nehmende Fläche durch Wegebau: 800m²									
103	34	1, 2	Wöhrden	Wöhrden	6	29/0	549		Süder-Wöhrden	203							1												Weg										
103	35	3 Anlage 3.8.3.1	Wöhrden	Wöhrden	5	23/1	497		Lohe-Rickelshof	203									142										Straßenverkehr	vorüberg. In Anspruch zu nehmende Fläche durch Wegebau: 142m²									
104	24	12, 13	Weddingstedt	Weddingstedt	5	55/0	15 226		Weddingstedt	1002				✓	2 405				2 639								3 756			Landwirtschaft									
104	25	13	Weddingstedt	Weddingstedt	5	54/0	6 275		Weddingstedt	1657				✓	4 998				2 772									2 743			Landwirtschaft	Wasserführung							
104	37	13, 14	Weddingstedt	Weddingstedt	2	19/1	8 896		Weddingstedt	1002				✓	196				328									2 111			Landwirtschaft								
104	60	13	Weddingstedt	Weddingstedt	5	52/0	6 879		Weddingstedt	1657									2 008									614			Landwirtschaft								
104	61	14	Weddingstedt	Weddingstedt	2	28/1	14 123		Weddingstedt	1002				✓			48		0											2#	Landwirtschaft	Wasserführung							
104	67	13	Weddingstedt	Weddingstedt	5	53/0	7 179		Weddingstedt	1657				✓	3				2 083									732			Landwirtschaft								
104	77	13, 14	Weddingstedt	Weddingstedt	2	27/1	15 075		Weddingstedt	1002									0												Landwirtschaft	Wasserführung							
105	56	42a	Husum	Husum	17	16/3	6 765		Schwesing	321									3 863												Wald								
105	57	42, 42a	Husum	Husum	17	159/17	32 358		Schwesing	321									3 806												Wald								
105	99	42, 42a	Husum	Husum	17	18/2	1 620		Schwesing	321									771										771	Erholungsfläche									
105	103	42a	Husum	Husum	17	19/3	1 255		Schwesing	321									772												Wald								
105	15	41, 42, 42a	Schwesing	Schwesing	12	80/0	1 783		Schwesing	321				✓	156		618		293									76	284	Straßenverkehr									
105	16	41, 42, 42a	Schwesing	Schwesing	12	86/0	96 931		Schwesing	321	122	15,5 x 15,5	100%	✓	18 005	241	1 247		6 582									10 970	2 116	Erholungsfläche, Weg, Wald, stehendes Gewässer									
105	17	42, 42a	Schwesing	Schwesing	12	3/0	1 069		Schwesing	321				✓	130				642									53	278	Fließgewässer	Wasserführung								
105	18	42, 42a	Schwesing	Schwesing	12	2/0	2 038		Schwesing	321				✓	140				1 051									12	1 024	Erholungsfläche									
105	19	42, 42a	Schwesing	Schwesing	12	1/0	9 809		Schwesing	321				✓	12				36										36	Wald	Wasserführung								
105	20	42, 42a	Schwesing	Schwesing	13	30/0	11 258		Schwesing	321				✓	681														335		Erholungsfläche								
105	21	42, 42a	Schwesing	Schwesing	13	31/0	452		Schwesing	321				✓	348														272		Fließgewässer								
105	22	42, 42a	Schwesing	Schwesing	13	41/0	10 745		Schwesing	321				✓	808				1										621		Erholungsfläche	Wasserführung							
406	34	42	Schwesing	Schwesing	42	8/2	1-200		Schwesing	424				✓			62#													62#	Weg	entfällt							
406	46	41, 42, 42a	Schwesing	Schwesing	42	74/0	376		Schwesing	424									67												Straßenverkehr	entfällt							
105	52	42a	Schwesing	Schwesing	12	79/0	1 475		Schwesing	321									1 159										533	Unland									
105	57	42a	Schwesing	Schwesing	12	89/0	670		Schwesing	321									617												Wald								
106	22	31, 32	Koldenbüttel	Koldenbüttel	12	48/7	28 003		Koldenbüttel	169	089	15,0 x 15,0	100%	✓	8 341	225	401		8 510												Landwirtschaft	Wasserführung							
106	23	31, 32	Koldenbüttel	Koldenbüttel	12	6/0	36 441		Koldenbüttel	169				✓	1 866				0												Landwirtschaft	Wasserführung							
107	63	38, 38b, 39	Mildstedt	Mildstedt	2	69/0	33 408		Mildstedt	29									4 926													Landwirtschaft							
107	71	37, 37a, 38a	Mildstedt	Mildstedt	3	34/0	10 723		Mildstedt	29									6 331									4 026				Landwirtschaft							
107	75	37, 38, 38a	Mildstedt	Mildstedt	3	220/0	11 834		Mildstedt	1039									4 371													Landwirtschaft							
107	77	38, 38a	Mildstedt	Mildstedt	3	216/0	20 676		Mildstedt	29																			</										









				380-kV-Leitung Heide West - Husum Nord <b>Grunderwerbsverzeichnis</b> Bauwerke siehe Bauwerksverzeichnis (Anlage 7.1)								<b>Planfeststellungsunterlage</b> <b>DECKBLATT</b> <u>Anlage 4.2</u>								Aufgestellt: geändert: Bayreuth, den TenneT TSO GmbH  i.V. Klaus Deilemann  i.V. Dr. Bernd Brühler										30.09.2014 03.08.2023	
Spalte 1	Spalte 2	Spalte 3	Spalte 4	Spalte 5	Spalte 6	Spalte 7	Spalte 8	Spalte 9	Spalte 10	Spalte 11	Spalte 12	Spalte 13	Spalte 14	Spalte 15	Spalte 16	Spalte 17	Spalte 18	Spalte 19	Spalte 20	Spalte 21	Spalte 22	Spalte 23	Spalte 24	Spalte 25	Spalte 26	Spalte 27	Spalte 28	Spalte 29	Spalte 30		
Eigentümer - Schlüsselnummer	Grundstücks / Ordnungsnummer	Blattnummer Grunderwerbsplan	Gemeinde	Gemarkung	Flur	Flurstück	Fläche [m²]	Flurbereinigung	Grundbuch		Mast		Neubau 380-kV-Leitung					Neubau 110-kV-Leitung					Rückbau 110-kV-Leitung		Nutzungsart	Bemerkung					
									Bezirk	Blatt	Nr.	Größe [m x m]	Anteil in %	dingl. zu belasten	dauerhaft in Anspruch zu nehmende Fläche [m²]			vorüberg. In Anspruch zu nehmende Fläche [m²]	Mast			dauerhaft in Anspruch zu nehmende Fläche [m²]		Zu entlastende Fläche [m²]			vorüberg. In Anspruch zu nehmende Fläche [m²]				
															Schutzstreifen	davon Mast	Zuwegung		Kompensationsmaßnahme	Nr.	Größe [m x m]	Anteil in %	Ein- und Ausschleifung 110-kV dngl. Sicherung					davon Mast	Zuwegung		
108	12	19	Wiernerstedt	Wiernerstedt	3	82/0	33 913		Hennstedt	1032				✓	1 461					662									Landwirtschaft, stehendes Gewässer		
109	18	23	Kleve	Kleve	13	2/0	25 071		Schlichting	65										0									Landwirtschaft	Wasserführung	
109	31	22, 23	Schlichting	Schlichting	5	2/2	53 579		Schlichting	65	064	13,0 x 13,0	100%	✓	9 571	169	974			4 904							8 650	1 894	Landwirtschaft	Wasserführung	
109	32	23	Schlichting	Schlichting	5	1/7	55 828		Schlichting	65				✓	7 161		811			733								5 840	811	Landwirtschaft	Wasserführung
109	33	23	Schlichting	Schlichting	5	1/5	51 473		Hennstedt	2503	065	13,5 x 13,5	100%	✓	7 273	183	788			5 290							6 283	1 691	Landwirtschaft, stehendes Gewässer	Wasserführung	
109	54	23	Schlichting	Schlichting	5	1/6	1 620		Schlichting	65				✓			931			52									932	Landwirtschaft	
110	9	19	Fedderingen	Fedderingen	3	54/0	45 574		Fedderingen	202	048	16,0 x 16,0	100%	✓	11 251	256	810			21 192							9 779	7 175	Landwirtschaft	Wasserführung	
444	9	21-22	Schlichting	Schlichting	8	19/4	29-126		Fedderingen	244				✓	4 608					4 642								2-729	Landwirtschaft	Eigentümerwechsel	
112	11	22 Anlage 3.8.3.65	Schlichting	Schlichting	8	21/0	33 151		Schlichting	311	060	14,5 x 14,5	100%	✓	5 096	211	1 436			7 562							3 602	2 775	Landwirtschaft	Wasserführung vorüberg. In Anspruch zu nehmende Fläche durch Wegebau: 123m²	
113	32	45a	Horstedt	Horstedt	3	43/21	20 257		Horstedt	86										6 905									Landwirtschaft		
114	40	35	Südermarsch	Südermarsch	7	48/0	15 186		Rantrum	414				✓	2 069												1 451		Landwirtschaft		
114	44	35, 36	Südermarsch	Südermarsch	7	53/0	33 519		Rantrum	414	102	13,5 x 13,5	100%	✓	5 250	183	361			4 555							3 501	1 775	Landwirtschaft		
115	29	45a, 46	Horstedt	Horstedt	7	89/0	60 691		Horstedt	270										982									Wohnbaufläche, Weg, Landwirtschaft, Wald		
116	8	41, 41a	Schwesing	Schwesing	12	29/0	9 876		Schwesing	38				✓	6 979					365									Landwirtschaft		
116	9	41, 41a, 42	Schwesing	Schwesing	12	67/0	46 791		Schwesing	38				✓	2 227					975									gemischte Nutzung, Landwirtschaft		
116	10	41, 41a, 42a	Schwesing	Schwesing	12	31/0	23 764		Schwesing	38				✓	277					458					1 574		1 229	111	Grünland		
446	20	41-42	Schwesing	Schwesing	12	65/0	90-172		Schwesing	38				✓			64											64	Landwirtschaft	entfällt	
117	28	38, 38b, 39	Mildstedt	Mildstedt	2	68/0	30 943		Mildstedt	80				✓	2 816					5 206									Landwirtschaft		
118	3	17	Wiernerstedt	Wiernerstedt	3	21/0	6 853		Hennstedt	3339				✓	404		1 367			783									Landwirtschaft		
118	4	17	Wiernerstedt	Wiernerstedt	3	20/0	15 692		Hennstedt	3339	043	14,0 x 14,0	100%	✓	2 196	196	171			3 312									Landwirtschaft		
119	106	33, 34	Koldenbüttel	Koldenbüttel	6	40/0	18 441		Ahrenvöl	77																	1 479	2 322	Landwirtschaft		
120	5	40, 41	Schwesing	Schwesing	12	23/0	35 857		Schwesing	48	119	14,0 x 14,0	100%	✓	17 443	196	1 638			10 215									Landwirtschaft	Wasserführung vorüberg. In Anspruch zu nehmende Fläche durch Wegebau: 157m²	
120	83	Anlage 3.8.3.59	Südermarsch	Südermarsch	7	108/0	22 028		Schwesing	48										157									Landwirtschaft		
121	60	42, 42a	Husum	Husum	17	12/4	12 570		Husum	1243										8 011									Landwirtschaft		
121	39	39	Mildstedt	Mildstedt	2	17/0	50 830		Husum	1243	114	14,0 x 14,0	100%	✓	8 393	196	76			7 068									Landwirtschaft	Eigentümerwechsel	
121	40	39	Mildstedt	Mildstedt	2	16/0	39 410		Husum	1243	115	14,0 x 14,0	100%	✓	7 654	196	1 725			7 517									Landwirtschaft, Wald		
121	118	38, 38b	Mildstedt	Mildstedt	2	57/0	23 915		Mildstedt	372										87									Landwirtschaft, Unland		
122	68	33, 34	Koldenbüttel	Koldenbüttel	6	45/0	21 301		Mildstedt	689	096	14,0 x 14,0	100%	✓	4 219	196	768			4 741							4 353		Landwirtschaft	Wasserführung	
122	120	33, 34	Koldenbüttel	Koldenbüttel	6	43/0	19 881		Mildstedt	689										0									Landwirtschaft	Wasserführung	
122	103	40, 41	Mildstedt	Mildstedt	9	3/0	16 633		Mildstedt	689				✓	1 218					24									Landwirtschaft		
122	105	40, 41	Mildstedt	Mildstedt	9	4/0	11 838		Mildstedt	689										2 451									Landwirtschaft		
123	7	37, 37a, 38a	Mildstedt	Mildstedt	3	44/0	29 993		Mildstedt	94	107	14,0 x 14,0	100%	✓	1 126	196	228			3 958									Landwirtschaft	Wasserführung	
123	9	37, 37a, 38, 38a	Mildstedt	Mildstedt	3	230/0	62 787		Mildstedt	94				✓	13 727					395							2 433		Landwirtschaft		
123	10	37, 37a, 38, 38a	Mildstedt	Mildstedt	3	228/0	20 506		Mildstedt	94	108	14,5 x 14,5	100%	✓	6 729	211	499			7 791							4 927	4 171	Landwirtschaft		
123	76	37, 38, 38a	Mildstedt	Mildstedt	3	218/0	30 532		Mildstedt	94										10 136									Landwirtschaft, stehendes Gewässer		
123	85	38a	Mildstedt	Mildstedt	3	4/0	64 741		Mildstedt	94										7 464									Landwirtschaft		
123	96	38a	Mildstedt	Mildstedt	2	88/0	23 244		Mildstedt	94										5 445									gemischte Nutzung, Landwirtschaft		
124	77	43a	Husum	Husum	15	108/0	77		Husum	1702										77									Landwirtschaft		




				380-kV-Leitung Heide West - Husum Nord <b>Grunderwerbsverzeichnis</b> Bauwerke siehe Bauwerksverzeichnis (Anlage 7.1)									<b>Planfeststellungsunterlage</b> <b>DECKBLATT</b> Anlage 4.2									Aufgestellt: geändert: Bayreuth, den TenneT TSO GmbH   I.V. Klaus Deilemann   I.V. Dr. Bernd Brühlner  30.09.2014 03.08.2023											
Spalte 1	Spalte 2	Spalte 3	Spalte 4	Spalte 5	Spalte 6	Spalte 7	Spalte 8	Spalte 9	Spalte 10	Spalte 11	Spalte 12	Spalte 13	Spalte 14	Spalte 15	Spalte 16	Spalte 17	Spalte 18	Spalte 19	Spalte 20	Spalte 21	Spalte 22	Spalte 23	Spalte 24	Spalte 25	Spalte 26	Spalte 27	Spalte 28	Spalte 29	Spalte 30				
Eigentümer - Schlusseinheit	Grundstücks-/ Ordnungsnummer	Blattnummer Grundverwerbsplan	Gemeinde	Gemarkung	Flur	Flur- stück	Fläche [m²]	Flurbereinigung	Grundbuch		Mast		dingl. zu belasten	Neubau 380-kV-Leitung					vorüberg. In Anspruch zu nehmende Fläche [m²]	Neubau 110-kV-Leitung					Rückbau 110-kV-Leitung			Nutzungsart	Bemerkung				
									Bezirk	Blatt	Nr.	Größe [m x m]		Anteil in %	Schutz- streifen	davon Mast	Zuwegung	Kompensations- maßnahme		Mast			dauerhaft in Anspruch zu nehmende Fläche [m²]			Zu entlastende Fläche [m²]	vorüberg. In Anspruch zu nehmende Fläche [m²]						
																				Nr.	Größe [m x m]	Anteil in %	Ein- und Aus- schleifung 110-kV/ dingl. Sicherung	davon Mast	Zuwegung								
124	78	43a	Husum	Husum	15	107/0	17 536		Husum	1702									1 870										Wohnbaufläche, Landwirtschaft				
125	26	31, 31a, 32	Koldenbüttel	Koldenbüttel	12	5/0	33 750		Rantrum	486	090	15,0 x 15,0	100%	✓	6 313	225	1 125		4 265										Landwirtschaft	Wasserführung			
125	111	31, 31a, 32	Koldenbüttel	Koldenbüttel	12	46/3	26 039		Rantrum	486				✓			958		720									425	Landwirtschaft				
125	13	37, 38, 38a	Mildstedt	Mildstedt	3	30/0	82 133		Rantrum	486				✓	10 627				4 333								8 198	1 157	Landwirtschaft, stehendes Gewässer				
125	25	38, 38b, 39	Mildstedt	Mildstedt	2	56/0	75 969		Rantrum	486	112	14,0 x 14,0	100%	✓	8 051	196	115		20 377										Landwirtschaft, Unland	Wasserführung			
125	61	38, 38a	Mildstedt	Mildstedt	3	11/0	42 613		Rantrum	486									4 042										gemischte Nutzung, Landwirtschaft				
125	84	38, 38a	Mildstedt	Mildstedt	3	9/0	46 509		Rantrum	486									17 459										Landwirtschaft				
125	87	38a	Mildstedt	Mildstedt	3	8/0	31 293		Rantrum	486									7 944										gemischte Nutzung, Landwirtschaft				
126	48	33	Koldenbüttel	Koldenbüttel	7	35/0	26 153		Dreisdorf	703	093	14,5 x 14,5	60%	✓	1 184	127	8		1 078										Landwirtschaft	Wasserführung			
126	49	33	Koldenbüttel	Koldenbüttel	6	69/0	3 978		Dreisdorf	703	093	14,5 x 14,5	40%	✓	1 089	85	152		3 751							569	1 554	Grünland	Wasserführung				
126	50	33	Koldenbüttel	Koldenbüttel	6	68/0	13 082		Dreisdorf	703				✓	3 318				3 616										Landwirtschaft	Wasserführung			
126	51	33	Koldenbüttel	Koldenbüttel	6	67/0	13 236		Dreisdorf	703				✓	2 475				2 588							3 360	959	Landwirtschaft	Wasserführung				
126	52	33	Koldenbüttel	Koldenbüttel	6	66/0	19 003		Dreisdorf	703				✓	3 169				0										Landwirtschaft	Wasserführung			
127	67	37	Mildstedt	Mildstedt	3	51/0	23 237		Rantrum	390																5 328	1 217	Landwirtschaft					
128	67	37	Mildstedt	Mildstedt	3	51/0	23 237		Rantrum	390																5 328	1 217	Landwirtschaft					
129	66	28, 28b, 29	Drage	Drage	22	26/0	19 921		Drage	725									0								1		Landwirtschaft	Wasserführung			
129	81	28b	Drage	Drage	22	25/0	18 490		Drage	725									0										Landwirtschaft	Wasserführung			
130	16	27, 28	Drage	Drage	25	77/0	19 122		Drage	216				✓	847														Landwirtschaft, stehendes Gewässer				
130	17	27, 28	Drage	Drage	25	82/0	18 588		Drage	216				✓	4 104												388		Landwirtschaft, Sumpl., stehendes Gewässer				
130	19	27, 28	Drage	Drage	25	84/0	6 018		Drage	216				✓	38												959		Landwirtschaft				
131	31	20, 21	Fedderingen	Fedderingen	6	21/0	20 054		Fedderingen	201	063	14,6 x 14,6	400%	✓	4 774	244	878		2 869								5 119	2 132	Straßenverkehr, Landwirtschaft, gemischte Nutzung				
131	53	21	Fedderingen	Fedderingen	1	3/4	9 194		Fedderingen	201				✓	3 358												2 397		Landwirtschaft				
131	54	21	Fedderingen	Fedderingen	1	3/3	3 310		Fedderingen	201				✓	569														Landwirtschaft				
131	69	20	Fedderingen	Fedderingen	6	23/0	35 565		Fedderingen	201																	432		Landwirtschaft				
131	71	20, 21	Fedderingen	Fedderingen	1	64/0	15 096		Fedderingen	201																	580		Wohnbaufläche, Landwirtschaft				
131	72	20, 21 Anlage 3.8.3.25	Fedderingen	Fedderingen	1	65/0	8 328		Fedderingen	201									1								2 432	642	Landwirtschaft	vorüberg. In Anspruch zu nehmende Fläche durch Wegebau: 1m²			
131	28	22, 23	Schlichting	Schlichting	5	5/1	36 876		Schlichting	100				✓	5 063				0								3 647		Landwirtschaft	Wasserführung			
132	36	20, 21	Fedderingen	Fedderingen	6	17/0	10 019		Fedderingen	153	054	16,5 x 16,5	100%	✓	4 072	273	451		5 344										Landwirtschaft, stehendes Gewässer				
132	63	20, 21	Fedderingen	Fedderingen	6	14/0	16 464		Fedderingen	153									2 707										Landwirtschaft, Wald, stehendes Gewässer				
132	13	22	Schlichting	Schlichting	8	23/3	27 787		Fedderingen	300				✓	2 634				2 951								4 917		Landwirtschaft				
132	27	22, 23	Schlichting	Schlichting	5	6/3	28 262		Fedderingen	300				✓	4 816												3 546		Landwirtschaft				
133	40	23	Schlichting	Schlichting	4	25/1	62 317		Schlichting	34	066	14,0 x 14,0	100%	✓	7 786	196	375		4 114								5 529	1 277	Landwirtschaft	Wasserführung			
133	49	25 Anlage 3.8.3.29	Schlichting	Schlichting	1	2/5	79 371		Schlichting	291				✓	5 429				157								4 515		Landwirtschaft	vorüberg. In Anspruch zu nehmende Fläche durch Wegebau: 1m²			
134	61	33	Koldenbüttel	Koldenbüttel	6	51/0	36 738		Koldenbüttel	319				✓	1 132				329										Landwirtschaft	Wasserführung			
135	66	42, 42a	Husum	Husum	17	109/1	2 469		Husum	3547									1 115										Landwirtschaft				
135	95	42, 42a	Husum	Husum	17	112/0	489		Husum	3547									64										Landwirtschaft	Wasserführung			
136	49	35, 36	Südermarsch	Südermarsch	7	83/2	17 552		Südermarsch	99				✓	244														Landwirtschaft				
137	69	42, 43	Husum	Husum	15	52/1	39 578		Schwesing	96									10 020										Landwirtschaft				




				380-kV-Leitung Heide West - Husum Nord <b>Grunderwerbsverzeichnis</b> Bauwerke siehe Bauwerksverzeichnis (Anlage 7.1)								<b>Planfeststellungsunterlage</b> <b>DECKBLATT</b> <u>Anlage 4.2</u>								Aufgestellt: geändert: Bayreuth, den TenneT TSO GmbH  I.V. Klaus Deilemann  I.V. Dr. Bernd Brühlner 30.09.2014 03.08.2023														
Spalte 1	Spalte 2	Spalte 3	Spalte 4	Spalte 5	Spalte 6	Spalte 7	Spalte 8	Spalte 9	Spalte 10	Spalte 11	Spalte 12	Spalte 13	Spalte 14	Spalte 15	Spalte 16	Spalte 17	Spalte 18	Spalte 19	Spalte 20	Spalte 21	Spalte 22	Spalte 23	Spalte 24	Spalte 25	Spalte 26	Spalte 27	Spalte 28	Spalte 29	Spalte 30					
Eigentümer - Schlusnummer	Grundstücks - Ordnungsnummer	Blattnummer Grundverkaplin	Gemeinde	Gemarkung	Flur	Flurstück	Fläche [m²]	Flurbereinigung	Grundbuch		Mast			Neubau 380-kV-Leitung					Neubau 110-kV-Leitung					Rückbau 110-kV-Leitung		Nutzungsart	Bemerkung							
									Bezirk	Blatt	Nr.	Größe [m x m]	Anteil in %	dingl. zu belasten	dauerhaft in Anspruch zu nehmende Fläche [m²]		vorüberg.- In Anspruch zu nehmende Fläche [m²]	Mast			dauerhaft in Anspruch zu nehmende Fläche [m²]		Zu entlastende Fläche [m²]	vorüberg. In Anspruch zu nehmende Fläche [m²]										
															Schutzstreifen	davon Mast		Zuwegung	Kompensationsmaßnahme	Nr.	Größe [m x m]	Anteil in %			Ein- und Ausschließung 110-kV dingl. Sicherung			davon Mast	Zuwegung					
137	70	43, 43a	Husum	Husum	15	257/0	39 106		Schwesing	96										17 600									Landwirtschaft					
137	71	43a	Husum	Husum	15	88/0	9 926		Schwesing	96										6 181									Landwirtschaft					
137	73	43a	Husum	Husum	15	83/0	6 011		Schwesing	96										1 565									Landwirtschaft					
137	38	43, 43a	Schwesing	Schwesing	13	48/0	225 437		Schwesing	96										585									Wohnbaufläche, gemischte Nutzung, Wald, Fließgewässer, stehendes Gewässer					
138	97	38a	Mildstedt	Mildstedt	2	111/0	10 000		Mildstedt	1025										5 086									Landwirtschaft					
139	38	13, 14	Weddingstedt	Weddingstedt	2	18/1	17 202		Weddingstedt	1025				✓	24					1 782							1 843	2 440	Landwirtschaft	Wasserführung				
139	39	13, 14	Weddingstedt	Weddingstedt	2	17/2	16 651		Weddingstedt	1025				✓	150													2 424	Landwirtschaft					
139	40	13, 14	Weddingstedt	Weddingstedt	2	14/2	9 939		Weddingstedt	1025				✓	75														987	Landwirtschaft				
140	2	11, 12	Weddingstedt	Weddingstedt	5	223/1	9 787		Weddingstedt	1053				✓	763																Landwirtschaft			
140	3	11, 12	Weddingstedt	Weddingstedt	5	224/1	7 475		Weddingstedt	1053				✓	539																	Landwirtschaft		
140	15	12, 13	Weddingstedt	Weddingstedt	5	192/1	16 903		Weddingstedt	1053				✓	5 736		693														693	Landwirtschaft		
140	22	12, 13	Weddingstedt	Weddingstedt	5	513/191	20 913		Weddingstedt	1053	030	16,0 x 16,0	100%	✓	3 088	256	742													7 652	Landwirtschaft	Wasserführung		
140	23	12, 13	Weddingstedt	Weddingstedt	5	258/1	19 646		Weddingstedt	1695				✓	3 090															7 287	Landwirtschaft	Wasserführung		
140	26	13	Weddingstedt	Weddingstedt	5	51/0	17 151		Weddingstedt	1695	031	14,5 x 14,5	100%	✓	2 119	211	325													4 890	Landwirtschaft			
140	36	13, 14	Weddingstedt	Weddingstedt	2	24/1	17 202		Weddingstedt	1053	033	14,5 x 14,5	100%	✓	13 057	211	1 000													9 780	Landwirtschaft	Wasserführung		
440	68	42-43	Weddingstedt	Weddingstedt	6	641/190	9 770		Weddingstedt	4063																					697	Landwirtschaft	entfällt	
440	69	42-43	Weddingstedt	Weddingstedt	6	642/190	16 446		Weddingstedt	4063																					643	Landwirtschaft	entfällt	
140	74	11, 12	Weddingstedt	Weddingstedt	5	209/2	15 718		Weddingstedt	1053				✓	53																	Landwirtschaft		
140	82	Anlage 3.8.3.54	Weddingstedt	Weddingstedt	5	39/0	16 519		Weddingstedt	1695																					Landwirtschaft	vorüberg. In Anspruch zu nehmende Fläche durch Wegebau: 12m²		
141	2	11, 12	Weddingstedt	Weddingstedt	5	223/1	9 787		Weddingstedt	1053				✓	763																	Landwirtschaft		
141	3	11, 12	Weddingstedt	Weddingstedt	5	224/1	7 475		Weddingstedt	1053				✓	539																	Landwirtschaft		
141	15	12, 13	Weddingstedt	Weddingstedt	5	192/1	16 903		Weddingstedt	1053				✓	5 736		693														4 050	Landwirtschaft		
141	22	12, 13	Weddingstedt	Weddingstedt	5	513/191	20 913		Weddingstedt	1053	030	16,0 x 16,0	100%	✓	3 088	256	742														7 652	Landwirtschaft	Wasserführung	
141	23	12, 13	Weddingstedt	Weddingstedt	5	258/1	19 646		Weddingstedt	1695				✓	3 090																7 287	Landwirtschaft	Wasserführung	
141	26	13	Weddingstedt	Weddingstedt	5	51/0	17 151		Weddingstedt	1695	031	14,5 x 14,5	100%	✓	2 119	211	325														4 890	Landwirtschaft		
141	36	13, 14	Weddingstedt	Weddingstedt	2	24/1	17 202		Weddingstedt	1053	033	14,5 x 14,5	100%	✓	13 057	211	1 000														9 780	Landwirtschaft	Wasserführung	
444	68	42-43	Weddingstedt	Weddingstedt	6	641/190	9 770		Weddingstedt	4063																						697	Landwirtschaft	entfällt
444	69	42-43	Weddingstedt	Weddingstedt	6	642/190	16 446		Weddingstedt	4063																						643	Landwirtschaft	entfällt
141	74	11, 12	Weddingstedt	Weddingstedt	5	209/2	15 718		Weddingstedt	1053				✓	53																		Landwirtschaft	
141	82	Anlage 3.8.3.54	Weddingstedt	Weddingstedt	5	39/0	16 519		Weddingstedt	1695																					Landwirtschaft	vorüberg. In Anspruch zu nehmende Fläche durch Wegebau: 12m²		
442	64	28-28a-28b	Drage	Drage	22	48/0	46 440		Drage	432																					0	Landwirtschaft	Wasserführung Eigentümerwechsel	
442	65	28-28b-29	Drage	Drage	22	23/0	45 292		Drage	432																						0	Landwirtschaft	Wasserführung Eigentümerwechsel
442	80	28-28b	Drage	Drage	22	24/0	27 361		Drage	432																						0	Landwirtschaft	Wasserführung Eigentümerwechsel
443	25	9-10	Wesseln	Wesseln	4	42/2	5 642		Weddingstedt	446				✓	2																		Landwirtschaft	entfällt
143	29	9, 10	Wesseln	Wesseln	1	214/2	6 099		Weddingstedt	416				✓	1 923																	184	Landwirtschaft	
443	39	40	Wesseln	Wesseln	4	41/2	5 684		Weddingstedt	446				✓	4 416																		Landwirtschaft - Unland	entfällt
444	23	4	Wöhrden	Wöhrden	6	40/0	29 602		Süder-Wöhrden	204																						2 748	Landwirtschaft	Zerlegung
144	23	1	Wöhrden	Wöhrden	6	78/0	28 029		Süder-Wöhrden	201																						2 748	Landwirtschaft	
444	24	4	Wöhrden	Wöhrden	6	36/0	22 006		Süder-Wöhrden	204																						432	Landwirtschaft	entfällt
145	68	37	Mildstedt	Mildstedt	3	52/0	38 298		Mildstedt	98																								
145	69	37, 37a, 38a	Mildstedt	Mildstedt	3	53/0	34 595		Mildstedt	154																						5 973	Landwirtschaft	
145	60	36, 37	Südermarsch	Südermarsch	7	74/1	14 828		Mildstedt	154				✓	91																			
146	27	38b, 39	Mildstedt	Mildstedt	2	63/0	21 841		Mildstedt	1475				✓	5																		Landwirtschaft	

				380-kV-Leitung Heide West - Husum Nord <b>Grunderwerbsverzeichnis</b> Bauwerke siehe Bauwerksverzeichnis (Anlage 7.1)								<b>Planfeststellungsunterlage</b> <b>DECKBLATT</b> Anlage 4.2								Aufgestellt: geändert: Bayreuth, den TenneT TSO GmbH  I.V. Klaus Deilemann  I.V. Dr. Bernd Brühlner										30.09.2014 03.08.2023					
Spalte 1	Spalte 2	Spalte 3	Spalte 4	Spalte 5	Spalte 6	Spalte 7	Spalte 8	Spalte 9	Spalte 10	Spalte 11	Spalte 12	Spalte 13	Spalte 14	Spalte 15	Spalte 16	Spalte 17	Spalte 18	Spalte 19	Spalte 20	Spalte 21	Spalte 22	Spalte 23	Spalte 24	Spalte 25	Spalte 26	Spalte 27	Spalte 28	Spalte 29	Spalte 30						
Eigentümer - Schlusseinschreibung	Grundstücks-/ Ordnungsnummer	Blattnummer Grundverwerbsplan	Gemeinde	Gemarkung	Flur	Flurstück	Fläche [m²]	Flurbereinigung	Grundbuch		Mast		dingl. zu belasten	Neubau 380-kV-Leitung				vorüberg. in Anspruch zu nehmende Fläche [m²]	Neubau 110-kV-Leitung				Rückbau 110-kV-Leitung		Nutzungsart	Bemerkung									
									Bezirk	Blatt	Nr.	Größe [m x m]		Anteil in %	Schutz- streifen	davon Mast	Zuwegung		Kompen- sations- maßnahme	Mast		dauerhaft in Anspruch zu nehmende Fläche [m²]	Ein- und Aus- schleifung 110-kV dingl. Sicherung	davon Mast			Zuwegung	Zu entlastende Fläche [m²]	vorüberg. in Anspruch zu nehmende Fläche [m²]						
446	01	28a	Mildstedt	Mildstedt	2	02/0	29-174		Mildstedt	4476				✓	5 949					8-263									Landwirtschaft	entfällt					
147	68	36, 37	Südermarsch	Südermarsch	5	100/0	16 246		Ostenfeld	508				✓	159												5 152		Landwirtschaft						
147	69	36, 37	Südermarsch	Südermarsch	5	99/0	11 056		Ostenfeld	508				✓	159												5 014		Landwirtschaft						
148	68	36, 37	Südermarsch	Südermarsch	5	100/0	16 246		Ostenfeld	508				✓	5 949												5 152		Landwirtschaft						
148	69	36, 37	Südermarsch	Südermarsch	5	99/0	11 056		Ostenfeld	508				✓	159												5 014		Landwirtschaft						
149	58	36	Südermarsch	Südermarsch	7	72/0	27 203		Rantrum	412				✓	4 420														Landwirtschaft						
149	62	36, 37	Südermarsch	Südermarsch	5	104/0	16 438		Rantrum	412				✓	5 692					2 871							4 466	246	Landwirtschaft						
149	65	36, 37	Südermarsch	Südermarsch	5	102/0	21 652		Rantrum	412	105	14,5 x 14,5	100%	✓	2 886	211	1 526			5 246								1 460		Landwirtschaft					
460	44	27-28	Drage	Drage	26	66/0	24-909		Drage	602				✓	4-276					4-652										Landwirtschaft	Eigentümer- wechsel				
151	37	28b, 29, 29a	Drage	Drage	23	31/0	35 284		Jagel	156	082	13,5 x 13,5	100%	✓	11 093	183	1 536			5 577							139	436	Landwirtschaft, stehendes Gewässer	Wasserführung					
151	38	29, 29a	Drage	Drage	23	30/0	36 923		Jagel	156	083	15,5 x 15,5	100%	✓	11 547	241	1 017			7 068										Landwirtschaft, stehendes Gewässer					
151	10	29b	Friedrichstadt	Friedrichstadt	2	18/0	25 593		Jagel	156																		475		Landwirtschaft	Wasserführung				
152	23	28, 28b	Drage	Drage	25	87/0	37 093		Wohide	124	079	14,5 x 14,5	100%	✓	5 104	211	2 191			4 549										Landwirtschaft	Wasserführung				
152	34	28b, 29	Drage	Drage	22	7/0	20 373		Wohide	124				✓	8 097														8 324	2 864	2 991	Landwirtschaft	Wasserführung		
152	53	28, 28b	Drage	Drage	25	3/0	32 538		Wohide	124				✓			2 235														Landwirtschaft				
153	31	35	Südermarsch	Südermarsch	7	39/0	31 563		Rantrum	304				✓	392														2 529		Landwirtschaft				
153	42	35, 36	Südermarsch	Südermarsch	7	51/0	13 659		Rantrum	304				✓	1 785															1 455		Landwirtschaft			
153	43	35, 36	Südermarsch	Südermarsch	7	52/0	25 658		Rantrum	304				✓	3 023															2 645		Landwirtschaft			
153	57	36	Südermarsch	Südermarsch	7	71/0	26 961		Rantrum	304	104	14,0 x 14,0	100%	✓	5 467	196	1 342			5 550									31		Landwirtschaft	Wasserführung			
154	2	42, 42a	Husum	Husum	17	3/0	16 894		Husum	7487				✓	4 535					66									3 133	264	Landwirtschaft				
155	16	38	Mildstedt	Mildstedt	3	16/0	55 731		Mildstedt	106	109 110	13,5 x 13,5 14,0 x 14,0	100% 20%	✓	10 687	183 40	987			6 329								11 472	1 582	Landwirtschaft					
155	17	38, 38a	Mildstedt	Mildstedt	3	15/0	5 019		Mildstedt	106	110	14,0 x 14,0	80%	✓	2 207	157	161			3 166										138		Landwirtschaft			
155	107	37, 37a, 38a	Mildstedt	Mildstedt	3	42/0	19 215		Mildstedt	106										0												Landwirtschaft	Wasserführung		
156	11	41, 41a, 42, 42a	Schwesing	Schwesing	12	76/0	54 040		Schwesing	44	120 121	16,0 x 16,0 17,0 x 17,0	100% 100%	✓	11 913	256 289	1 563			21 970								4 027			Landwirtschaft				
157	9	45, 45a, 45b, 46	Horstedt	Horstedt	6	141/0	59 840		Schwesing	55																			13 024			Landwirtschaft			
157	62	42, 42a	Husum	Husum	17	7/14	26 124		Schwesing	55																				11 663		Landwirtschaft			
158	24	28, 28b	Drage	Drage	25	86/0	32 093		Drage	723				✓	13 043																	Landwirtschaft	Wasserführung		
159	40	7, 8, 9	Nordenwöhrden	Wennemannswisch	2	21/2	65 572		Nordenwöhrden	150	017	13,5 x 13,5	100%	✓	12 935	183	1 403			8 923												Landwirtschaft, stehendes Gewässer	Wasserführung		
160	32	43, 44	Husum	Husum	15	145/0	43 046		Husum	3349				✓			2			3												Landwirtschaft			
464	34	40	Wesselsh	Wesselsh	4	42/0	6-962		Weddingstedt	99				✓	606					2-479												Landwirtschaft	entfällt		
161	35	9, 10	Wesselsh	Wesselsh	1	218/3	14 501		Weddingstedt	99				✓	3 073																	Landwirtschaft			
161	55	10, 10a	Wesselsh	Wesselsh	1	226/2	10 533		Weddingstedt	99				✓	1 897																	Landwirtschaft			
162	30	16, 17	Süderheistedt	Hägen	3	1/5	168 471		Hennstedt	2554																						Landwirtschaft	entfällt		
163	21	16, 18	Süderheistedt	Hägen	2	33/0	29 288		Hennstedt	1484																				1 352	670	Landwirtschaft			
163	22	16, 18	Süderheistedt	Hägen	2	37/0	32 709		Hennstedt	1484																					13	2 823	Landwirtschaft, Wald		
163	27	16, 18	Süderheistedt	Hägen	1	28/0	30 598		Hennstedt	1484																					561		Landwirtschaft, stehendes Gewässer		
164	13	19	Fedderingen	Fedderingen	3	51/0	22 729		Fedderingen	282	049	14,0 x 14,0	100%	✓	3 763	196	619			4 474												Landwirtschaft	Wasserführung		
164	14	19	Fedderingen	Fedderingen	3	39/0	44 894		Fedderingen	282				✓	4-679															7 332	2 092	Landwirtschaft			
165	26	28, 28b	Drage	Drage	22	15/0	11 194		Drage	84	080	13,0 x 13,0	100%	✓	5 171	169	929			4 190											1 033	Landwirtschaft	Wasserführung		
165	28	28, 28b, 29	Drage	Drage	22	14/0	9 874		Drage	84				✓	125		1 106															4-106	Landwirtschaft		
165	56	28, 28b, 29	Drage	Drage	22	12/0	1 797		Drage	84				✓			211															244	gemischte Nutzung		
165	57	28, 28b, 29	Drage	Drage	22	13/0	8 690		Drage	84				✓			1 012															4-042	Landwirtschaft, gemischte Nutzung		
165	62	28, 28b	Drage	Drage	22	17/0	2 749		Drage	84																						1 173	579	Landwirtschaft	Wasserführung
165	63	28, 28b	Drage	Drage	22	16/0	19 389		Drage	84																						4 836	2 453	Landwirtschaft	Wasserführung
166	2	25, 26	Sankt Annen	St. Annen- Osterfeld	2	76/2	22 499		Lunden	2263				✓	2 966																	3 425	Landwirtschaft	Wasserführung	
167	10	15, 16	Norderheistedt	Norderheistedt	2	44/0	26 839		Hennstedt	558				✓	11 684																		Landwirtschaft		




				380-kV-Leitung Heide West - Husum Nord <b>Grunderwerbsverzeichnis</b> Bauwerke siehe Bauwerksverzeichnis (Anlage 7.1)								<b>Planfeststellungsunterlage</b> <b>DECKBLATT</b> <u>Anlage 4.2</u>								Aufgestellt: geändert: Bayreuth, den TenneT TSO GmbH  I.V. Klaus Determann   I.V. Dr. Bernd Brühlner  										30.09.2014 03.08.2023		
Spalte 1	Spalte 2	Spalte 3	Spalte 4	Spalte 5	Spalte 6	Spalte 7	Spalte 8	Spalte 9	Spalte 10	Spalte 11	Spalte 12	Spalte 13	Spalte 14	Spalte 15	Spalte 16	Spalte 17	Spalte 18	Spalte 19	Spalte 20	Spalte 21	Spalte 22	Spalte 23	Spalte 24	Spalte 25	Spalte 26	Spalte 27	Spalte 28	Spalte 29	Spalte 30			
Eigentümer - Schlüsselnummer	Grundstücks- / Ordnungsnummer	Blattnummer Grundverwerbsplan	Gemeinde	Gemarkung	Flur	Flur- stück	Fläche [m²]	Flurbereinigung	Grundbuch		Mast		Neubau 380-kV-Leitung				vorüberg. In Anspruch zu nehmende Fläche [m²]	Neubau 110-kV-Leitung				Rückbau 110-kV-Leitung		Nutzungsart	Bemerkung							
									Bezirk	Blatt	Nr.	Größe [m x m]	Anteil in %	dingl. zu belasten	dauerhaft in Anspruch zu nehmende Fläche [m²]			Mast	dauerhaft in Anspruch zu nehmende Fläche [m²]		Zu entlastende Fläche [m²]	vorüberg. In Anspruch zu nehmende Fläche [m²]										
															Schutz- streifen	davon Mast	Zuwegung	Kompensations- maßnahme	Nr.	Größe [m x m]	Anteil in %		Ein- und Aus- schleifung 110-kV dingl. Sicherung	davon Mast	Zuwegung							
467	23	46-16	Norderheistedt	Norderheistedt	2	43/9	70-578		Hennstedt	668										6-642								gemischte Nutzung: Landwirtschaft	entfällt			
168	27	5, 5a, 6	Nordenwörden	Wennemannswisch	3	55/2	29 664		Nordenwörden	240				✓	3 113														Landwirtschaft			
168	28	5, 5a, 6	Nordenwörden	Wennemannswisch	3	56/1	4 801		Nordenwörden	240				✓	499														Weg			
168	29	5, 5a, 6	Nordenwörden	Wennemannswisch	3	57/0	40 133		Nordenwörden	240				✓	892														Landwirtschaft			
168	30	5, 6	Nordenwörden	Wennemannswisch	3	59/6	30 465		Nordenwörden	240				✓	7 189					2 486									Landwirtschaft			
169	5	21, 22	Schlichting	Schlichting	8	15/17	29 501		Schlichting	237				✓	6 255					1 673							5 670	773	Landwirtschaft, stehendes Gewässer			
170	40	20, 21	Fedderingen	Fedderingen	1	67/0	22 044		Fedderingen	281				✓	7 410					4 375							5 465	3 117	Landwirtschaft	Wasserführung		
171	89	38a	Mildstedt	Mildstedt	2	80/0	29 344		Mildstedt	155										14 463									Landwirtschaft			
171	94	38a	Mildstedt	Mildstedt	2	180/0	19 830		Mildstedt	155										4 689									Landwirtschaft, Wald			
171	126	38b	Mildstedt	Mildstedt	2	91/0	24 537		Mildstedt	155										2 848									Wald			
172	70	22	Schlichting	Schlichting	8	11/4	86 888		Hennstedt	1681										18 759									Landwirtschaft	Wasserführung		
173	3	17, 18	Fedderingen	Fedderingen	4	20/0	28 731		Fedderingen	168	045	16,5 x 16,5	100%	✓	4 829	273	1 113							9		3 360	2 674	Landwirtschaft				
173	18	19, 20	Fedderingen	Fedderingen	3	45/3	17 598		Fedderingen	168				✓	496					16 303								2 977	622	Landwirtschaft		
173	22	19, 20	Fedderingen	Fedderingen	6	73/0	121 908		Fedderingen	168	050 064	14,5 x 14,5 16,0 x 16,0	100% 100%	✓	14 053	211	320			9 014							14 293	1 882	Landwirtschaft, Unland, stehendes Gewässer	Wasserführung		
173	47	21	Fedderingen	Fedderingen	1	11/2	83 205		Fedderingen	168				✓	3 064					0									Landwirtschaft, Gehölz	Wasserführung		
173	82	20	Fedderingen	Fedderingen	6	67/0	28 279		Fedderingen	168	051	14,5 x 14,5	100%	✓	9 828	211	270			3 487									Landwirtschaft	Wasserführung		
173	85	20	Fedderingen	Fedderingen	6	35/1	64 442		Fedderingen	168	052	14,0 x 14,0	100%	✓	5 744	196	237			4 991									Landwirtschaft			
174	41	11, 12	Weddingstedt	Borgholz	2	17/0	15 044		Weddingstedt	1399				✓	2 739					959										Landwirtschaft		
175	10	12, 13	Weddingstedt	Weddingstedt	5	695/230	7 930		Weddingstedt	280				✓	2 067					650										Landwirtschaft		
176	54	7, 8, 9	Nordenwörden	Wennemannswisch	2	16/2	16 720		Weddingstedt	2703										1 488										Landwirtschaft		
476	49	9	Wesseln	Wesseln	4	196/4	43-269		Weddingstedt	2703				✓	2-266															Landwirtschaft	freiwilliger Landtausch	
476	46	9	Wesseln	Wesseln	4	203/4	43-793		Weddingstedt	2703				✓	3-772		269			267										Landwirtschaft	freiwilliger Landtausch	
476	46	9	Wesseln	Wesseln	4	204/2	42-369		Weddingstedt	2703	021	14,0 x 14,0	100%	✓	3-270	196	266			4-639										Landwirtschaft	freiwilliger Landtausch	
176	42	10, 10a	Wesseln	Wesseln	1	222/3	9 069		Weddingstedt	2703				✓	2 093		3			293										Landwirtschaft		
476	64	9	Wesseln	Wesseln	4	496/3	49-463		Weddingstedt	2703				✓	493																Landwirtschaft	freiwilliger Landtausch
177	47	26	Sankt Annen	St. Annen-Osterfeld	2	67/2	57 239		Lunden	1543										19-233							4 101		Landwirtschaft			
177	48	26	Sankt Annen	St. Annen-Osterfeld	2	66/3	30 618		Lunden	1543										0							3 336		Landwirtschaft	Wasserführung		
178	10	22	Schlichting	Schlichting	8	19/2	12 648		Hennstedt	1724				✓	2 275															Landwirtschaft		
178	78	22	Schlichting	Schlichting	8	19/3	1 106		Hennstedt	1724										115										Landwirtschaft		
179	17	10	Weddingstedt	Borgholz	1	8/4	1 160		Weddingstedt	2671					278		27			104										Straßenverkehr		
479	48	40-44	Weddingstedt	Borgholz	2	482/3	366		Weddingstedt	2674					236					24										Straßenverkehr	entfällt	
179	19	10	Weddingstedt	Borgholz	1	90/4	9 932		Weddingstedt	2671					561		19			71										Straßenverkehr		
179	20	10, 11, 11a Anlage 3.8.3.12	Weddingstedt	Borgholz	2	209/17	18 571		Weddingstedt	2671					343		60			214										Straßenverkehr	vorüberg. In Anspruch zu nehmende Fläche durch Wegebau: 5m²	
479	23	40-44	Weddingstedt	Borgholz	2	482/6	442		Weddingstedt	2674					349					6										Straßenverkehr	entfällt	
179	22	10	Weddingstedt	Borgholz	1	7/3	1 394		Weddingstedt	2671					377					35										Straßenverkehr		
179	46	10a	Weddingstedt	Borgholz	1	91/6	4 294		Weddingstedt	2671										22										Straßenverkehr		
179	17	19, 20 Anlage 3.8.3.56	Fedderingen	Fedderingen	3	45/2	9 627		Fedderingen	303					6-449					3								2 837		Unland	vorüberg. In Anspruch zu nehmende Fläche durch Wegebau: 3m²	
179	19	19, 20 Anlage 3.8.3.56	Fedderingen	Fedderingen	5	68/0	12 821		Fedderingen	303					752		46			42								602	79	Straßenverkehr	vorüberg. In Anspruch zu nehmende Fläche durch Wegebau: 42m²	
179	76	19, 20	Fedderingen	Fedderingen	3	48/1	848		Fedderingen	303					158					29										Straßenverkehr		
179	77	19, 20	Fedderingen	Fedderingen	3	47/0	2 171		Fedderingen	303					569		24			43										Straßenverkehr	Wasserführung	
179	11	12, 13	Weddingstedt	Weddingstedt	5	357/0	31 187		Weddingstedt	422					1 248		101			942					945			888	106	Straßenverkehr		
179	42	14	Weddingstedt	Weddingstedt	2	214/3	13 256		Weddingstedt	2670					554		53			139								342	53	Straßenverkehr		




				380-kV-Leitung Heide West - Husum Nord <b>Grunderwerbsverzeichnis</b> Bauwerke siehe Bauwerksverzeichnis (Anlage 7.1)									<b>Planfeststellungsunterlage</b> <b>DECKBLATT</b> Anlage 4.2									Aufgestellt: geändert: Bayreuth, den TenneT TSO GmbH  I.V. Klaus Deilemann  I.V. Dr. Bernd Brühlner										30.09.2014 03.08.2023	
Spalte 1	Spalte 2	Spalte 3	Spalte 4	Spalte 5	Spalte 6	Spalte 7	Spalte 8	Spalte 9	Spalte 10	Spalte 11	Spalte 12	Spalte 13	Spalte 14	Spalte 15	Spalte 16	Spalte 17	Spalte 18	Spalte 19	Spalte 20	Spalte 21	Spalte 22	Spalte 23	Spalte 24	Spalte 25	Spalte 26	Spalte 27	Spalte 28	Spalte 29	Spalte 30				
Eigentümer - Schlüsselnummer	Grundstücks - Ordnungsnummer	Blattnummer Grundverwaltungsplan	Gemeinde	Gemarkung	Flur	Flurstück	Fläche [m²]	Flurbereinigung	Grundbuch		Mast		dingl. zu belasten	Neubau 380-kV-Leitung				vorüberg. In Anspruch zu nehmende Fläche [m²]	Neubau 110-kV-Leitung				Rückbau 110-kV-Leitung		Nutzungsart	Bemerkung							
									Bezirk	Blatt	Nr.	Größe [m x m]		Anteil in %	Schutz- streifen	davon Mast	Zuwegung		Kompensations- maßnahme	Mast			dauerhaft in Anspruch zu nehmende Fläche [m²]	Ein- und Aus- schleifung 110-kV dingl. Sicherung			davon Mast	Zuwegung	Zu entlastende Fläche [m²]	vorüberg. In Anspruch zu nehmende Fläche [m²]			
179	17	9	Wesseln	Wesseln	1	240/47	30 343		Weddingstedt	2669						839		65		100								Straßenverkehr					
480	22	41a	Husum	Husum	48	486/0	446		Schwabstedt	404										44						36		36	Straßenverkehr	entfällt			
180	21	31, 31a Anlage 3.8.3.58	Koldenbüttel	Koldenbüttel	8	85/1	18 543		Schwabstedt	191						619		93		191							1 181	184	Straßenverkehr	vorüberg. In Anspruch zu nehmende Fläche durch Wegebau: 21m²			
480	29	34	Koldenbüttel	Koldenbüttel	40	84/62	2 924		Schwabstedt	404										64								64	Straßenverkehr	entfällt			
480	80	32	Koldenbüttel	Koldenbüttel	44	240/0	12 776		Schwabstedt	404										26									Straßenverkehr	entfällt			
180	2	37	Mildstedt	Mildstedt	3	48/0	8 666		Mildstedt	1517						1 846		202		2 120										Landwirtschaft			
180	3	37	Mildstedt	Mildstedt	3	47/0	8 285		Mildstedt	1517	106	14,0 x 14,0	100%			1 534	196	69		1 872										Landwirtschaft			
180	11	37, 37a, 38, 38a	Mildstedt	Mildstedt	3	227/0	1 112		Schwabstedt	191						329		39		74							284	39	Straßenverkehr	Wasserführung			
180	12	37, 37a, 38, 38a Anlage 3.8.3.51	Mildstedt	Mildstedt	3	78/0	17 005		Schwabstedt	191						502		18		748							441	39	Straßenverkehr	Wasserführung vorüberg. In Anspruch zu nehmende Fläche durch Wegebau: 14m²			
180	53	40 Anlage 3.8.3.52	Mildstedt	Mildstedt	9	84/1	15 864		Schwabstedt	191						526		49		86										Straßenverkehr	vorüberg. In Anspruch zu nehmende Fläche durch Wegebau: 37m²		
180	66	41a	Mildstedt	Mildstedt	8	348/0	14 306		Schwabstedt	191										23						44		23	Straßenverkehr				
180	78	38, 38a	Mildstedt	Mildstedt	3	215/0	387		Schwabstedt	191										211										Straßenverkehr			
180	79	37, 38, 38a	Mildstedt	Mildstedt	3	217/0	594		Schwabstedt	191										260										Straßenverkehr			
180	80	37, 38, 38a	Mildstedt	Mildstedt	3	221/0	89		Schwabstedt	191										22										Straßenverkehr			
180	81	37, 37a, 38, 38a	Mildstedt	Mildstedt	3	225/0	349		Schwabstedt	191										40										Straßenverkehr			
180	109	37a	Mildstedt	Mildstedt	3	237/0	12		Schwabstedt	191										0										Straßenverkehr	Wasserführung		
180	110	37a	Mildstedt	Mildstedt	3	235/0	141		Schwabstedt	191										0										Straßenverkehr	Wasserführung		
180	111	37a	Mildstedt	Mildstedt	3	233/0	98		Schwabstedt	191										0										Straßenverkehr	Wasserführung		
180	112	37, 37a	Mildstedt	Mildstedt	3	231/0	1 862		Schwabstedt	191										0										Straßenverkehr	Wasserführung		
180	113	37, 37a, 38	Mildstedt	Mildstedt	3	229/0	693		Schwabstedt	191										0										Straßenverkehr	Wasserführung		
480	434	44a	Mildstedt	Mildstedt	8	346/0	488		Schwabstedt	404										42										Straßenverkehr	entfällt		
180	20	34	Südermarsch	Südermarsch	8	12/0	14 892		Schwabstedt	191						879		42		83							847	82	Straßenverkehr				
180	84	35 Anlage 3.8.3.59	Südermarsch	Südermarsch	8	41/1	32 344		Südermarsch	1382										25										Straßenverkehr	vorüberg. In Anspruch zu nehmende Fläche durch Wegebau: 25m²		
181	31	39	Mildstedt	Mildstedt	2	29/0	7 689		Mildstedt	1515				✓		382				135										Landwirtschaft			
182	32	39	Mildstedt	Mildstedt	2	28/0	7 281		Mildstedt	6				✓		2 831				1 884										Landwirtschaft			
181	54	36	Südermarsch	Südermarsch	7	68/0	57 298		Hattstedtermarsch	651				✓		7 697										10 580	1 301			Landwirtschaft			
182	63	36, 37	Südermarsch	Südermarsch	5	105/1	28 544		Südermarsch	1376				✓		510				284							8 117	1 496			Landwirtschaft		
182	66	36, 37	Südermarsch	Südermarsch	5	101/2	7 251		Südermarsch	1376				✓		3 010				1 618										Landwirtschaft			
182	67	36, 37	Südermarsch	Südermarsch	5	101/1	8 360		Südermarsch	1376				✓		4 203				1 132							49			Landwirtschaft			
183	24	31, 31a, 32	Koldenbüttel	Koldenbüttel	12	47/4	31 254		Koldenbüttel	718	990	16,0 x 16,0	406%	✓		9 478	226	2 489		3 162										Landwirtschaft	Wasserführung		
484	42	23-24	Schlichting	Schlichting	4	24/4	40 392		Süderholm- Bennewohld	309				✓		6 287															Landwirtschaft	Eigentümer- wechsel	
484	43	23	Schlichting	Schlichting	4	23/4	31 438		Süderholm- Bennewohld	309				✓		5											4 664				Landwirtschaft	Eigentümer- wechsel	
484	44	23-24	Schlichting	Schlichting	4	22/4	26 996		Süderholm- Bennewohld	309				✓		46												2 863			Landwirtschaft	Eigentümer- wechsel	
484	46	23-24	Schlichting	Schlichting	4	24/4	26 799		Süderholm- Bennewohld	309				✓		3 740				9											Landwirtschaft	Wasserführung Eigentümer- wechsel	
185	36	23	Schlichting	Schlichting	4	28/5	35 452		Schlichting	218				✓		8 767											4 492				Landwirtschaft, Fließgewässer		
185	37	23	Schlichting	Schlichting	4	30/1	14 269		Schlichting	218				✓		501											3 016				gemischte Nutzung, Landwirtschaft, Fließgewässer		
185	56	23	Schlichting	Schlichting	5	19/4	21 485		Schlichting	218				✓						39									39		Landwirtschaft		




				380-kV-Leitung Heide West - Husum Nord <b>Grunderwerbsverzeichnis</b> Bauwerke siehe Bauwerksverzeichnis (Anlage 7.1)									<b>Planfeststellungsunterlage</b> <b>DECKBLATT</b> Anlage 4.2									Aufgestellt: geändert: Bayreuth, den TenneT TSO GmbH  i.V. Klaus Deilemann  i.V. Dr. Bernd Brühlner												30.09.2014 03.08.2023	
Spalte 1	Spalte 2	Spalte 3	Spalte 4	Spalte 5	Spalte 6	Spalte 7	Spalte 8	Spalte 9	Spalte 10	Spalte 11	Spalte 12	Spalte 13	Spalte 14	Spalte 15	Spalte 16	Spalte 17	Spalte 18	Spalte 19	Spalte 20	Spalte 21	Spalte 22	Spalte 23	Spalte 24	Spalte 25	Spalte 26	Spalte 27	Spalte 28	Spalte 29	Spalte 30						
Eigentümer - Schlüsselnummer	Grundstücks / Ordnungsnummer	Blattnummer Grundverwaltungsplan	Gemeinde	Gemarkung	Flur	Flurstück	Fläche [m²]	Flurbereinigung	Grundbuch		Mast		Neubau 380-kV-Leitung				vorüberg. In Anspruch zu nehmende Fläche [m²]	Neubau 110-kV-Leitung				Rückbau 110-kV-Leitung		Nutzungsart	Bemerkung										
									Bezirk	Blatt	Nr.	Größe [m x m]	Anteil in %	dingl. zu belasten	dauerhaft in Anspruch zu nehmende Fläche [m²]	Schutzstreifen		davon Mast	Zuwegung	Kompensationsmaßnahme	Mast		dauerhaft in Anspruch zu nehmende Fläche [m²]			Ein- und Ausschleifung 110-kV dingl. Sicherung	davon Mast	Zuwegung	Zu entlastende Fläche [m²]	vorüberg. In Anspruch zu nehmende Fläche [m²]					
																					Nr.	Größe [m x m]									Anteil in %	Nr.	Größe [m x m]	Anteil in %	
486	56	25	Sankt Annen	St. Annen-Osterfeld	2	74/0	23.474		Lunden	403										2.080									Landwirtschaft	entfällt					
187	79	37	Südermarsch	Südermarsch	5	98/0	18.317		Südermarsch	138																	1.576		Landwirtschaft						
188	25	22	Schlichting	Schlichting	5	7/3	7.454		Albersdorf	3377			✓	1.361						4.011							924		Landwirtschaft						
188	26	22	Schlichting	Schlichting	5	7/2	26.945		Albersdorf	3377			✓	4.421						46.614							3.452		Landwirtschaft						
189	35	27a	Sankt Annen	St. Annen-Osterfeld	2	35/2	1.258		Lunden	327						12				23									12	Wohnbaufläche					
190	10	43	Husum	Husum	15	96/0	18.044		Husum	8955	126	14,0 x 14,0	100%	✓	5.421	196	462			6.167							1.132	733	Landwirtschaft						
190	20	43, 44	Husum	Husum	15	33/0	19.280		Husum	8955	127	14,0 x 14,0	100%	✓	5.344	196	493			4.872							2.945	549	Landwirtschaft						
191	19	34	Südermarsch	Südermarsch	8	16/0	30.862		Winnert	25	098	13,5 x 13,5	100%	✓	12.715	183	586			5.600							5.059	2.119	Landwirtschaft	Wasserführung					
492	44	30-31, 31a	Koldenbüttel	Koldenbüttel	40	42/0	23.864		Oldenewort	460			✓	14.196						8.366								6.462		Landwirtschaft	Eigentümerwechsel				
492	43	31, 31a	Koldenbüttel	Koldenbüttel	40	41/0	24.574		Lunden	460			✓	964						9.609								5.332	3.478	Landwirtschaft	Eigentümerwechsel				
492	44	31, 31a	Koldenbüttel	Koldenbüttel	40	40/0	40.160		Oldenewort	460	088	14,0 x 14,0	100%	✓	7.196	196	686			6.166										Landwirtschaft-Fließgewässer	Wasserführung Eigentümerwechsel				
492	46	31, 31a	Koldenbüttel	Koldenbüttel	8	86/0	322		Oldenewort	460			✓	42		6				146							40	449	Weg	Wasserführung Eigentümerwechsel					
492	46	31, 31a	Koldenbüttel	Koldenbüttel	8	33/0	29.280		Oldenewort	460			✓	706						201							6.366	487	Landwirtschaft-Fließgewässer	Eigentümerwechsel					
492	47	31, 31a	Koldenbüttel	Koldenbüttel	8	165/0	26.948		Oldenewort	460	088	15,5 x 15,5	100%	✓	28	241	602			1.206							2.362	667	Landwirtschaft-Fließgewässer	Wasserführung Eigentümerwechsel					
492	49	31, 31a	Koldenbüttel	Koldenbüttel	8	31/0	17.429		Oldenewort	460			✓	639						481							1.148	2.369	Landwirtschaft	Eigentümerwechsel					
492	29	31, 31a	Koldenbüttel	Koldenbüttel	8	30/1	40.434		Oldenewort	460			✓	4.158		319				3.391									907	Landwirtschaft	Eigentümerwechsel				
492	75	31, 31a	Koldenbüttel	Koldenbüttel	40	7/1	4.848		Oldenewort	460			✓	4.907		384				687									687	Landwirtschaft	Wasserführung Eigentümerwechsel				
492	407	29b-30-31, 31a	Koldenbüttel	Koldenbüttel	40	13/0	24.809		Oldenewort	460			✓	936						8.203											Landwirtschaft	Wasserführung Eigentümerwechsel			
492	408	31, 31a	Koldenbüttel	Koldenbüttel	40	9/0	25.941		Oldenewort	460			✓	2.924						0											Landwirtschaft-Fließgewässer	Wasserführung Eigentümerwechsel			
492	409	31, 31a	Koldenbüttel	Koldenbüttel	40	8/0	62.634		Oldenewort	460			✓	274																		Landwirtschaft	Eigentümerwechsel		
492	114	-29b	Koldenbüttel	Koldenbüttel	40	49/7	23.782		Oldenewort	460										0												Landwirtschaft	Wasserführung Eigentümerwechsel		
492	116	-29b	Koldenbüttel	Koldenbüttel	40	17/0	26.060		Oldenewort	460										0												Landwirtschaft	Wasserführung Eigentümerwechsel		
492	116	29b	Koldenbüttel	Koldenbüttel	40	16/0	23.444		Oldenewort	460										0												Landwirtschaft	Wasserführung Eigentümerwechsel		
492	122	31, 31a	Koldenbüttel	Koldenbüttel	8	164/0	140		Oldenewort	460			✓	46		8				46												Fließgewässer	Wasserführung Eigentümerwechsel		
193	35	16 Anlage 3.8.3.55	Süderheistedt	Hägen	3	9/0	8.980		Hennstedt	1952										15											15	Straßenverkehr	vorüberg. In Anspruch zu nehmende Fläche durch Wegebau: 15m²		
193	30	39	Mildstedt	Mildstedt	2	32/0	38.660		Ostenfeld	759						1.059				172												Straßenverkehr	Wasserführung		
193	2	21	Schlichting	Schlichting	8	15/14	9.250		Schlichting	112						283				150							839	51	Straßenverkehr						
193	3	21, 22 Anlage 3.8.3.57	Schlichting	Schlichting	8	15/19	10.985		Schlichting	112						913	66			67							182	66	Straßenverkehr, Wald	vorüberg. In Anspruch zu nehmende Fläche durch Wegebau: 25m²					
193	4	21, 22	Schlichting	Schlichting	8	15/15	456		Schlichting	112					74												14				Straßenverkehr				
193	50	21	Schlichting	Schlichting	8	15/13	2.678		Schlichting	112										71							57	34	Platz						
193	57	22, 23	Schlichting	Schlichting	5	52/0	21.281		Schlichting	112						30				33									30	Straßenverkehr					
193	60	23	Schlichting	Schlichting	4	40/0	12.099		Schlichting	112						18				24									18	Straßenverkehr					




				380-kV-Leitung Heide West - Husum Nord <b>Grunderwerbsverzeichnis</b> Bauwerke siehe Bauwerksverzeichnis (Anlage 7.1)									<b>Planfeststellungsunterlage</b> <b>DECKBLATT</b> Anlage 4.2									Aufgestellt: geändert: Bayreuth, den TenneT TSO GmbH  I.V. Klaus Deilemann  I.V. Dr. Bernd Brühlner												30.09.2014 03.08.2023	
Spalte 1	Spalte 2	Spalte 3	Spalte 4	Spalte 5	Spalte 6	Spalte 7	Spalte 8	Spalte 9	Spalte 10	Spalte 11	Spalte 12	Spalte 13	Spalte 14	Spalte 15	Spalte 16	Spalte 17	Spalte 18	Spalte 19	Spalte 20	Spalte 21	Spalte 22	Spalte 23	Spalte 24	Spalte 25	Spalte 26	Spalte 27	Spalte 28	Spalte 29	Spalte 30						
Eigentümer - Schlüsselnummer	Grundstücks- Ordnungsnummer	Blattnummer Grundverwerbsplan	Gemeinde	Gemarkung	Flur	Flur- stück	Fläche [m²]	Flurbereinigung	Grundbuch		Mast			Neubau 380-kV-Leitung					vorüberg. in Anspruch zu nehmende Fläche [m²]	Neubau 110-kV-Leitung					Rückbau 110-kV-Leitung		Nutzungsart	Bemerkung							
									Bezirk	Blatt	Nr.	Größe [m x m]	Anteil in %	dingl. zu belasten	dauerhaft in Anspruch zu nehmende Fläche [m²]		Schutz- streifen	davon Mast	Zuwegung	Kompensations- maßnahme	Mast			dauerhaft in Anspruch zu nehmende Fläche [m²]		Zu entlastende Fläche [m²]			vorüberg. in Anspruch zu nehmende Fläche [m²]						
															Ein- und Aus- schleifung 110-kV dingl. Sicherung	davon Mast					Zuwegung														
193	63	24, 24a	Schlichting	Schlichting	1	43/2	14 373		Schlichting	112							29			37								30	Straßenverkehr						
193	74	21, 22	Schlichting	Schlichting	8	17/2	167		Hennstedt	1546										16									Straßenverkehr						
193	77	Anlage 3.8.3.57	Schlichting	Schlichting	8	15/18	829		Schlichting	112										5									Unland	vorüberg. In Anspruch zu nehmende Fläche durch Wegebau: 5m²					
193	32	25, 26, 27a Anlage 3.8.3.29	Sankt Annen	St. Annen- Oesterfeld	2	94/9	26 811		Lunden	2867							93			315								65	Straßenverkehr, Fließgewässer	vorüberg. In Anspruch zu nehmende Fläche durch Wegebau: 3m²					
193	44	4a, 5a	Nordenwöhrden	Wennemannswisch	5	25/7	15 445		Nordenwöhrden	207							80			192									Straßenverkehr						
194	4	29b, 30	Friedrichstadt	Friedrichstadt	2	24/0	92 723		Seeth	99003						4 963				0						2 392			Unland, Fließgewässer	Wasserführung					
195	79	19, 20	Fedderingen	Fedderingen	6	70/0	28 675		Fedderingen	43				✓		139				9									Landwirtschaft						
195	80	20	Fedderingen	Fedderingen	6	69/0	10 621		Fedderingen	43				✓		95													Landwirtschaft						
496	22	22	Mildstedt	Mildstedt	2	28/0	7 284		Mildstedt	6				✓		2 761				1 884										Landwirtschaft					
195		Anlage 8.2 Karte 6	Schwesing	Schwesing	1	3/0	47 231		Schwesing	497				✓				A4												Landwirtschaft					
195		Anlage 8.2 Karte 21	Tinningstedt	Tinningstedt	1	4/0	37 249		Tinningstedt	122				✓				A-21												Grünland					
195		Anlage 8.2 Karte 21	Tinningstedt	Tinningstedt	1	31/0	132 886		Tinningstedt	122				✓				A-21												Ackerland, Grünland, Sumpf, Teich					
195		Anlage 8.2 Karte 21	Tinningstedt	Tinningstedt	1	33/0	70 688		Tinningstedt	122				✓				A-21												Ackerland, Grünland					
195		Anlage 8.2 Karte 21	Tinningstedt	Tinningstedt	7	11/1	24 343		Tinningstedt	122				✓				A-21												Grünland					
195		Anlage 8.2 Karte 21	Tinningstedt	Tinningstedt	7	11/2	18 286		Tinningstedt	122				✓				A-21												Grünland					
195		Anlage 8.2 Karte 21	Tinningstedt	Tinningstedt	7	12/0	26 433		Tinningstedt	122				✓				A-21												Grünland					
195		Anlage 8.2 Karte 21	Tinningstedt	Tinningstedt	7	13/0	23 940		Tinningstedt	122				✓				A-21												Grünland, Sumpf, Teich					
196	5	29b, 30	Friedrichstadt	Friedrichstadt	2	17/0	13 528		Friedrichstadt	629				✓			946										3 434			Landwirtschaft					
196	1	29, 30	Seeth	Seeth	1	55/0	13 969		Seeth	829	084	15,0 x 15,0	400%	✓		3 260	226	1 472		2 686										Landwirtschaft, stehendes Gewässer					
196		Anlage 8.2 Karte 11	Seeth	Seeth	12	50/0	320		Drage	488				✓				A-9												Laubholz					
196		Anlage 8.2 Karte 11	Seeth	Seeth	12	51/0	26 554		Drage	913				✓				A-9												Grünland, Weg					
196		Anlage 8.2 Karte 11	Seeth	Seeth	12	6/0	6 273		Drage	913				✓				A-9												Grünland					
497	27	10, 11	Weddingstedt	Borgholz	2	186/3	16 198		Weddingstedt	1374				✓		3 008			3 006											Landwirtschaft	Wasserführung Eigentümer- wechsel				
198	43	21	Fedderingen	Fedderingen	1	18/0	10 147		Hennstedt	1671				✓		3 080			158								849			Landwirtschaft					
198	52	21	Fedderingen	Fedderingen	1	4/0	17 372		Hennstedt	1671				✓		4 343											2 392			Landwirtschaft					
198	73	21	Fedderingen	Fedderingen	1	23/1	31 061		Hennstedt	1671				✓		381											2 745			Landwirtschaft					
199	23	27, 27a	Sankt Annen	St. Annen- Oesterfeld	2	17/1	334		Lunden	2142				✓		72		10		176							125			Fließgewässer					
199	24	27, 27a	Sankt Annen	St. Annen- Oesterfeld	2	17/2	18 697		Lunden	2142	076	20,0 x 20,0	50%	✓		5 580	200	494		5 933							1 531			Landwirtschaft	Wasserführung				
199	61	27, 27a	Sankt Annen	St. Annen- Oesterfeld	2	18/3	9 806		Lunden	2142										0										Landwirtschaft	Wasserführung				
200	19	27, 27a	Sankt Annen	St. Annen- Oesterfeld	2	24/2	18 448		Lunden	135				✓		4 465				10 353							2 819	629		Landwirtschaft					
200	20	27, 27a	Sankt Annen	St. Annen- Oesterfeld	2	27/0	45 133		Lunden	135	075	15,5 x 15,5	100%	✓		8 860	241	1 095		6 793							636	1 264		Landwirtschaft, stehendes Gewässer					
200	21	27, 27a	Sankt Annen	St. Annen- Oesterfeld	2	26/2	28 912		Lunden	135				✓		9 991		674		11 989							6 442	2 700		Landwirtschaft					
200	27	27, 27a	Sankt Annen	St. Annen- Oesterfeld	1	17/1	29 887		Lunden	135				✓		491				3 579							2 396	3 905		Landwirtschaft					
200	37	27a	Sankt Annen	St. Annen- Oesterfeld	1	23/5	27 967		Lunden	135				✓				7		7								7		Wohnbaufläche, Industriefläche, gemischte Nutzung, Wald, Landwirtschaft					
200	39	27a	Sankt Annen	St. Annen- Oesterfeld	2	31/3	21 732		Lunden	135				✓				9		9								9		Landwirtschaft					
200	40	27a	Sankt Annen	St. Annen- Oesterfeld	1	22/2	20 747		Lunden	135				✓				47		47								47		Landwirtschaft					









				380-kV-Leitung Heide West - Husum Nord <b>Grunderwerbsverzeichnis</b> Bauwerke siehe Bauwerksverzeichnis (Anlage 7.1)								<b>Planfeststellungsunterlage</b> <b>DECKBLATT</b> Anlage 4.2								Aufgestellt: geändert: Bayreuth, den TenneT TSO GmbH  i.V. Klaus Deilemann  i.V. Dr. Bernd Brühlner										30.09.2014 03.08.2023	
Spalte 1	Spalte 2	Spalte 3	Spalte 4	Spalte 5	Spalte 6	Spalte 7	Spalte 8	Spalte 9	Spalte 10	Spalte 11	Spalte 12	Spalte 13	Spalte 14	Spalte 15	Spalte 16	Spalte 17	Spalte 18	Spalte 19	Spalte 20	Spalte 21	Spalte 22	Spalte 23	Spalte 24	Spalte 25	Spalte 26	Spalte 27	Spalte 28	Spalte 29	Spalte 30		
Eigentümer - Schlusseinschlusssnummer	Grundstücks- / Ordnungsnummer	Blattnummer Grundverbauplan	Gemeinde	Gemarkung	Flur	Flurstück	Fläche [m²]	Flurbereinigung	Grundbuch		Mast		Neubau 380-kV-Leitung					vorüberg. In Anspruch zu nehmende Fläche [m²]		Neubau 110-kV-Leitung					Rückbau 110-kV-Leitung		Nutzungsart	Bemerkung			
									Bezirk	Blatt	Nr.	Größe [m x m]	Anteil in %	dingl. zu belasten	Schutzstreifen	davon Mast	Zuwegung	Kompensationsmaßnahme	Mast			dauerhaft in Anspruch zu nehmende Fläche [m²]		Zu entlastende Fläche [m²]	vorüberg. In Anspruch zu nehmende Fläche [m²]						
																			Nr.	Größe [m x m]	Anteil in %	Ein- und Ausschleifung 110-kV dingl. Sicherung	davon Mast			Zuwegung					
200	41	27, 27a	Sankt Annen	St. Annen-Oesterfeld	2	29/0	31 644		Lunden	135				✓			485			485							485	Landwirtschaft, Weg			
200	42	27a	Sankt Annen	St. Annen-Oesterfeld	1	21/0	37 821		Lunden	135				✓			93			93							93	Landwirtschaft			
200	43	27, 27a	Sankt Annen	St. Annen-Oesterfeld	2	28/0	43 482		Lunden	135				✓			2 379			1 623							1 623	Landwirtschaft, stehendes Gewässer			
200	44	27, 27a	Sankt Annen	St. Annen-Oesterfeld	2	25/4	10 826		Lunden	135									2 462							284	1 195	Landwirtschaft			
200	64	27, 27a	Sankt Annen	St. Annen-Oesterfeld	4	10/0	28 460		Lunden	135									1 344								1 333	Landwirtschaft	entfällt		
200	66	26	Sankt Annen	St. Annen-Oesterfeld	2	68/2	64 046		Lunden	2685									10 674										Landwirtschaft	entfällt	
201	21	16, 18	Süderheistadt	Hägen	2	33/0	29 288		Hennstedt	1484									5 311							1 352	670	Landwirtschaft			
201	22	16, 18	Süderheistadt	Hägen	2	37/0	32 709		Hennstedt	1484									3 268								13	2 823	Landwirtschaft, Wald		
201	27	16, 18	Süderheistadt	Hägen	1	28/0	30 598		Hennstedt	1484																561		Landwirtschaft, stehendes Gewässer			
202	4	1, 2	Lieth	Lieth	3	103/0	17 496		Hemmingstedt	1799	004	14,5 x 14,5	100%	✓	8 669	211	1 250		5 812										Landwirtschaft		
202	5	1, 2	Lieth	Lieth	3	101/0	18 904		Hemmingstedt	1799				✓	2 749				4 057											Landwirtschaft	
202	8	1, 2	Lieth	Lieth	3	9/0	19 882		Hemmingstedt	1799									8 014											Landwirtschaft	
202	10	3, 4	Nordenwöhrden	Wennemannswisch	7	43/1	87 162		Nordenwöhrden	115	010	14,5 x 14,5	100%	✓	8 362	211	500		8 639											Landwirtschaft	
202	11	3, 4	Nordenwöhrden	Wennemannswisch	7	35/1	41 550		Nordenwöhrden	115				✓	4 044				384											Landwirtschaft	
202	12	4	Nordenwöhrden	Wennemannswisch	7	15/3	64 457		Lohe-Rickelsdorf	115				✓	4 991				3 705											Landwirtschaft	
202	3	1, 2	Wöhrden	Wöhrden	6	28/0	13 732		Hemmingstedt	1799				✓	2 308															Landwirtschaft	
202	30	1, 2	Wöhrden	Wöhrden	6	30/0	15 644		Hemmingstedt	1799									5 706											Landwirtschaft, gemischte Nutzung	
202	31	1	Wöhrden	Wöhrden	6	65/0	56 906		Hemmingstedt	1799									8 393											Landwirtschaft	
203	6	1, 2	Wöhrden	Wöhrden	6	23/0	20 204		Hemmingstedt	173				✓	1 030															Landwirtschaft	
203	32	1, 2	Wöhrden	Wöhrden	6	66/0	17 213		Hemmingstedt	173									103											Landwirtschaft	gemischte Nutzung
204	25	28, 28b	Drage	Drage	25	88/0	16 629		Drage	707				✓	519				0											Landwirtschaft	Wasserführung
205	11	22 Anlage 3.8.3.65	Schlichting	Schlichting	8	21/0	33 151		Schlichting	311	060	14,5 x 14,5	100%	✓	5 096	211	1 436		7 562								3 602	2 775	Landwirtschaft	Wasserführung vorüberg. In Anspruch zu nehmende Fläche durch Wegebau: 123m²	
206	12	22	Schlichting	Schlichting	8	22/2	34 066		Schlichting	7				✓	5 512				1 641									3 605		Landwirtschaft	Wasserführung
207	7	15, 15a, 16, Anlage 8.2 Karte 1.4	Norderheistadt	Norderheistadt	1	26/0	34 579		Hennstedt	341	039	14,5 x 14,5	50%	✓	9 840	106	232	A-13	6 034								11 141	2 163	Landwirtschaft, stehendes Gewässer		
207		Anlage 8.2 Karte 1.4	Norderheistadt	Norderheistadt	1	32/0	80 739		Hennstedt	341				✓																Ackerland, Grünland	
207	44	15a	Norderheistadt	Norderheistadt	1	23/0	43 409		Hennstedt	341									138											Landwirtschaft	
208	29	39	Mildstedt	Mildstedt	2	65/0	23 379		Mildstedt	729	113	14,0 x 14,0	100%	✓	8 600	196	789		8 573											Landwirtschaft	
209	27	20	Fedderingen	Fedderingen	6	30/4	65 947		Fedderingen	156	062	14,5 x 14,5	100%	✓	217	244	1 889		7 493								12 106	2 140	Landwirtschaft, stehendes Gewässer, Landwirtschaft, Wohnbaufläche		
209	29	20	Fedderingen	Fedderingen	6	31/0	19 746		Fedderingen	156				✓	4 859													29		Landwirtschaft	
210	28	35	Südermarsch	Südermarsch	7	115/0	16 824		Südermarsch	7	100	13,0 x 13,0	100%	✓	4 471	160	846		61								1 727	1 069	Landwirtschaft	Wasserführung	
210	33	35	Südermarsch	Südermarsch	7	41/0	19 168		Südermarsch	7				✓	30															Landwirtschaft	
210	34	35	Südermarsch	Südermarsch	7	42/0	19 466		Südermarsch	7				✓	1 114															Landwirtschaft	
210	35	35	Südermarsch	Südermarsch	7	43/0	25 641		Südermarsch	7				✓	2 686												617			Landwirtschaft	
210	36	35	Südermarsch	Südermarsch	7	44/0	18 649		Südermarsch	1025				✓	1 899				2 040								1 486			Landwirtschaft	Wasserführung
210	72	34, 35	Südermarsch	Südermarsch	7	114/0	6 380		Südermarsch	7				✓		463			0										463	Landwirtschaft	Wasserführung
210	76	35	Südermarsch	Südermarsch	7	116/0	15 576		Südermarsch	7				✓	1				4								1 584	1 274		Landwirtschaft	
211	3	10, 10a	Weddingstedt	Borgholz	1	15/3	30 492		Weddingstedt	11				✓	4 470		113		782											Landwirtschaft	
212	33	31a, 32	Koldenbüttel	Koldenbüttel	7	2/1	31 379		Koldenbüttel	472	091	14,0 x 14,0	100%	✓	5 473	196	1 405		5 185											Landwirtschaft	Wasserführung
212	86	31a	Koldenbüttel	Koldenbüttel	8	141/12	851		Koldenbüttel	472				✓			9		14									180		Unland	




				380-kV-Leitung Heide West - Husum Nord <b>Grunderwerbsverzeichnis</b> Bauwerke siehe Bauwerksverzeichnis (Anlage 7.1)								<b>Planfeststellungsunterlage</b> <b>DECKBLATT</b> Anlage 4.2								Aufgestellt: geändert: Bayreuth, den TenneT TSO GmbH   I.V. Klaus Deilmann   I.V. Dr. Bernd Brühlner  30.09.2014 03.08.2023											
Spalte 1	Spalte 2	Spalte 3	Spalte 4	Spalte 5	Spalte 6	Spalte 7	Spalte 8	Spalte 9	Spalte 10	Spalte 11	Spalte 12	Spalte 13	Spalte 14	Spalte 15	Spalte 16	Spalte 17	Spalte 18	Spalte 19	Spalte 20	Spalte 21	Spalte 22	Spalte 23	Spalte 24	Spalte 25	Spalte 26	Spalte 27	Spalte 28	Spalte 29	Spalte 30		
Eigentümer - Schlusseinummer	Grundstücks / Ordnungsnr.	Blattnummer Grundverbleplan	Gemeinde	Gemarkung	Flur	Flurstück	Fläche [m²]	Flurbereinigung	Grundbuch		Mast		Neubau 380-kV-Leitung				vorüberg. In Anspruch zu nehmende Fläche [m²]	Neubau 110-kV-Leitung				Rückbau 110-kV-Leitung		Zu entlastende Fläche [m²]	vorüberg. In Anspruch zu nehmende Fläche [m²]	Nutzungsart	Bemerkung				
									Bezirk	Blatt	Nr.	Größe [m x m]	Anteil in %	Schutz- streifen	davon Mast	Zuwegung		Kompensations- maßnahme	Mast			dauerhaft in Anspruch zu nehmende Fläche [m²]									
212	87	31a	Koldenbüttel	Koldenbüttel	7	5/3	10 008		Koldenbüttel	472				✓			446											803	gemischte Nutzung, Weg, Landwirtschaft		
212	88	31a, 32	Koldenbüttel	Koldenbüttel	7	3/0	33 677		Koldenbüttel	472				✓			1 508			393							4 978	1 675	Landwirtschaft		
212	98	31a	Koldenbüttel	Koldenbüttel	7	8/0	25 566		Koldenbüttel	472																	3 686		Landwirtschaft		
212	100	31a	Koldenbüttel	Koldenbüttel	7	13/0	35 852		Koldenbüttel	472																		1 502	Landwirtschaft		
212	101	31a, 32, 33	Koldenbüttel	Koldenbüttel	7	12/0	24 888		Koldenbüttel	472																	4 200	1 532	Landwirtschaft		
213	1	37	Mildstedt	Mildstedt	3	49/0	5 131		Mildstedt	239				✓	1 488		188			582										Landwirtschaft	
244	32	20-24	Fedderingen	Fedderingen	6	49/2	49-872		Fedderingen	208				✓	6-806					2-953							4-865			Landwirtschaft	Eigentümer- wechsel
244	34	20-24	Fedderingen	Fedderingen	6	49/4	27-179		Fedderingen	208				✓	7-343					449										Landwirtschaft- stehendes- Gewässer	Eigentümer- wechsel
244	50	24	Fedderingen	Fedderingen	4	8/2	46-896		Fedderingen	208	067	14,5 x 14,5	100%	✓	6-784	244	385			4-682							4-372	4-274	Landwirtschaft	Wasserführung Eigentümer- wechsel	
244	89	20-24	Fedderingen	Fedderingen	6	48/0	13-335		Fedderingen	208				✓	2-834					457										Landwirtschaft	Eigentümer- wechsel
246	4	44	Horstedt	Horstedt	6	24/4	72-308		Horstedt	68	429	14,0 x 14,0	100%	✓	14-693	196	885			10-800							8-653	4-954	Landwirtschaft	Eigentümer- wechsel	
215	2	43a, 44	Horstedt	Horstedt	5	29/6	29 698		Horstedt	68				✓	2 251					8 399										Landwirtschaft	
215	3	44, 45	Horstedt	Horstedt	6	154/0	18 344		Horstedt	68	130	14,5 x 14,5	50%	✓	8 120	106				5 964				50			3 148	235	Landwirtschaft		
246	43	44-46	Horstedt	Horstedt	6	466/0	68-637		Horstedt	68				✓			773			465							4-404	773	Weg- Landwirtschaft- gemischte-Nutzung- stehendes- Gewässer	Zerlegung	
246	42	44-46	Horstedt	Horstedt	6	433/0	855		Horstedt	68				✓			342			323								342	Weg-Landwirtschaft	Zerlegung	
215	42	44, 45	Horstedt	Horstedt	6	167/0	433		Horstedt	68				✓			342			13								342		Weg	
215	63	44, 45	Horstedt	Horstedt	6	169/0	3 894		Horstedt	68				✓			35											35	Landwirtschaft, Weg, Wohnbaufläche		
246	4	44	Horstedt	Horstedt	5	24/4	72-308		Horstedt	68	429	14,0 x 14,0	100%	✓	14-693	196	885			10-800							8-653	4-954	Landwirtschaft	Eigentümer- wechsel	
216	2	43a, 44	Horstedt	Horstedt	5	29/6	29 698		Horstedt	68				✓	2 251					8 399										Landwirtschaft	
216	3	44, 45	Horstedt	Horstedt	6	154/0	18 344		Horstedt	68	130	14,5 x 14,5	50%	✓	8 120	106				5 964				50			3 148	235	Landwirtschaft		
246	43	44-46	Horstedt	Horstedt	6	466/0	68-637		Horstedt	68				✓			773			465							4-404	773	Weg- Landwirtschaft- gemischte-Nutzung- stehendes- Gewässer	Zerlegung	
246	42	44-46	Horstedt	Horstedt	6	433/0	855		Horstedt	68				✓			342			323								342	Weg-Landwirtschaft	Zerlegung	
216	42	44, 45	Horstedt	Horstedt	6	167/0	433		Horstedt	68				✓			342			13								342		Weg	
216	63	44, 45	Horstedt	Horstedt	6	169/0	3 894		Horstedt	68				✓			35											35	Landwirtschaft, Weg, Wohnbaufläche		
217	15	43a, 44	Horstedt	Horstedt	5	42/0	107 102		Horstedt	84										15 875									Landwirtschaft, gemischte Nutzung, Weg		
217	16	43a, 44, 45a	Horstedt	Horstedt	5	29/5	29 932		Horstedt	84										7 908									Landwirtschaft		
217	17	43a, 45a	Horstedt	Horstedt	5	13/3	54 660		Horstedt	84										1 380									Landwirtschaft, Wald		




				380-kV-Leitung Heide West - Husum Nord <b>Grunderwerbsverzeichnis</b> Bauwerke siehe Bauwerksverzeichnis (Anlage 7.1)									<b>Planfeststellungsunterlage</b> <b>DECKBLATT</b> Anlage 4.2								Aufgestellt: geändert: Bayreuth, den TenneT TSO GmbH  I.V. Klaus Deilemann  I.V. Dr. Bernd Brühlner										30.09.2014 03.08.2023	
Spalte 1	Spalte 2	Spalte 3	Spalte 4	Spalte 5	Spalte 6	Spalte 7	Spalte 8	Spalte 9	Spalte 10	Spalte 11	Spalte 12	Spalte 13	Spalte 14	Spalte 15	Spalte 16	Spalte 17	Spalte 18	Spalte 19	Spalte 20	Spalte 21	Spalte 22	Spalte 23	Spalte 24	Spalte 25	Spalte 26	Spalte 27	Spalte 28	Spalte 29	Spalte 30			
Eigentümer - Schlusseinschlusssnummer	Grundstücks - Ordnungsnummer	Blattnummer Grundverwerbsplan	Gemeinde	Gemarkung	Flur	Flur- stück	Fläche [m²]	Flurbereinigung	Grundbuch		Mast				Neubau 380-kV-Leitung					vorüberg. in Anspruch zu nehmende Fläche [m²]	Neubau 110-kV-Leitung					Rückbau 110-kV-Leitung		Nutzungsart	Bemerkung			
									Bezirk	Blatt	Nr.	Größe [m x m]	Anteil in %	dingl. zu belasten	dauerhaft in Anspruch zu nehmende Fläche [m²]			Schutzstreifen	davon Mast		Zuwegung	Kompensationsmaßnahme	Mast			dauerhaft in Anspruch zu nehmende Fläche [m²]				Zu entlastende Fläche [m²]	vorüberg. in Anspruch zu nehmende Fläche [m²]	
															Größe [m x m]	Anteil in %	dingl. Sicherung						davon Mast	Zuwegung	Nr.	Größe [m x m]	Anteil in %					Ein- und Ausschließung 110-kV dingl. Sicherung
217	20	44, 45, 45a	Horstedt	Horstedt	5	32/1	109 059		Horstedt	84										7 585									Landwirtschaft, gemischte Nutzung			
217	26	44	Husum	Husum	22	44/0	12 470		Horstedt	84				✓	4 699					2 799							2 455		Landwirtschaft	Wasserführung		
218	21	19, 20	Fedderingen	Fedderingen	5	64/2	42 281		Fedderingen	210	060	16,0 x 16,0	100%	✓	7 849	266	836			6 130							6 096	1 395	Landwirtschaft			
218	26	20	Fedderingen	Fedderingen	6	29/0	56 693		Fedderingen	210				✓	5 728					1 141								7 667		Landwirtschaft		
218	32	20, 21	Fedderingen	Fedderingen	6	19/2	19 872		Fedderingen	208				✓						3 063								4 865		Landwirtschaft		
218	34	20, 21	Fedderingen	Fedderingen	6	19/1	27 179		Fedderingen	208				✓	7 313					1 164										Landwirtschaft, stehendes Gewässer		
218	50	21	Fedderingen	Fedderingen	1	8/2	45 896		Fedderingen	208	057	14,5 x 14,5	100%	✓	6 784	211	385			4 331								1 372	1 271	Landwirtschaft	Wasserführung	
218	67	19	Fedderingen	Fedderingen	3	38/0	18 994		Fedderingen	210										4 674								3 948		Landwirtschaft, stehendes Gewässer		
218	89	20, 21	Fedderingen	Fedderingen	6	18/0	13 335		Fedderingen	208				✓	2 834					1 063										Landwirtschaft		
219	37	44	Husum	Husum	22	29/1	10 186		Husum	994				✓	308													435		Landwirtschaft		
220	27	45a, 46	Horstedt	Horstedt	6	40/0	25 810		Horstedt	94										21 368								94	1 111	Landwirtschaft		
221	67	28b, 29, 29a	Drage	Drage	22	5/0	26 630		Drage	209										1 668									1 406	1 846	Landwirtschaft	
222	39	29, 29a, 29b	Drage	Drage	23	34/0	40 687		Drage	273				✓	346					10 833									7 998		Landwirtschaft, stehendes Gewässer	Wasserführung
223	16	12, 13	Weddingstedt	Weddingstedt	5	193/1	12 983		Weddingstedt	2620	099	15,5 x 15,5	100%	✓	1 314	244	636			2 933								6 309		Landwirtschaft	Wasserführung	
224	48	27-28	Drage	Drage	26	44/0	48 043		Norderstapel	406				✓	4 673					4 628											Landwirtschaft	Eigentümerwechsel
224	49	27-28, 28a	Drage	Drage	26	42/0	48 004		Norderstapel	406										336											Landwirtschaft	entfällt
224	79	27-28	Drage	Drage	26	45/0	46 227		Norderstapel	406				✓	4 374					2 804											Landwirtschaft	Eigentümerwechsel
225	65	33, 34	Koldenbüttel	Koldenbüttel	6	41/0	18 217		Oldersbek	239				✓	4 421													794		Landwirtschaft		
226	51	40	Mildstedt	Mildstedt	9	52/1	59 164		Mildstedt	695				✓	10 129					5 945											Grünland, Landwirtschaft	
226	62	40	Mildstedt	Mildstedt	9	72/0	21 007		Mildstedt	695				✓	2 469					27											Landwirtschaft	entfällt
226	56	40-41	Mildstedt	Mildstedt	9	78/1	24 673		Mildstedt	695				✓	4 476																Landwirtschaft	entfällt
227	54	33	Koldenbüttel	Koldenbüttel	6	59/0	25 437		Koldenbüttel	654				✓	2 164					0											Landwirtschaft	Wasserführung
227	60	33	Koldenbüttel	Koldenbüttel	6	30/1	22 695		Koldenbüttel	654				✓	50													2 526		Landwirtschaft		
227	62	33	Koldenbüttel	Koldenbüttel	6	31/0	22 768		Koldenbüttel	654				✓	4 054														3 685	1 799	Landwirtschaft	
227	63	33	Koldenbüttel	Koldenbüttel	6	34/0	34 025		Koldenbüttel	450	095	13,5 x 13,5	100%	✓	7 173	183	1 107			5 601									5 302	4 368	Landwirtschaft	Wasserführung
227	64	33	Koldenbüttel	Koldenbüttel	6	39/0	17 428		Koldenbüttel	654				✓	4 092					0									2 694		Landwirtschaft	Wasserführung
227	91	33	Koldenbüttel	Koldenbüttel	6	33/0	19 923		Koldenbüttel	450				✓						347											Landwirtschaft	
227	105	33, 34	Koldenbüttel	Koldenbüttel	6	38/0	14 509		Koldenbüttel	654																					Landwirtschaft	
227	113	33	Koldenbüttel	Koldenbüttel	6	29/0	35 456		Koldenbüttel	654																					Landwirtschaft	
227	8	34	Südermarsch	Südermarsch	8	8/0	20 576		Koldenbüttel	654				✓	1 127																Landwirtschaft	
227	9	34	Südermarsch	Südermarsch	8	7/0	8 032		Koldenbüttel	654				✓	3 983													458			Landwirtschaft	
228	25	31, 32	Koldenbüttel	Koldenbüttel	12	15/1	21 777		Koldenbüttel	150				✓	8 231					975											Landwirtschaft	Wasserführung
228	28	31, 32	Koldenbüttel	Koldenbüttel	12	16/1	30 265		Koldenbüttel	150				✓	3					2 467											Landwirtschaft	
228	84	32	Koldenbüttel	Koldenbüttel	42	69/20	9 899		Koldenbüttel	160										424											Landwirtschaft	entfällt
228	82	32	Koldenbüttel	Koldenbüttel	44	166/02	44		Koldenbüttel	160										40											Landwirtschaft	entfällt
228	83	32	Koldenbüttel	Koldenbüttel	42	19/0	20 442		Koldenbüttel	160										4 460											Landwirtschaft	entfällt
228	84	31-32	Koldenbüttel	Koldenbüttel	42	18/0	22 346		Koldenbüttel	160										976											Landwirtschaft	entfällt
228	85	31, 32	Koldenbüttel	Koldenbüttel	12	17/0	20 126		Koldenbüttel	150										205											Landwirtschaft	
229	16	22	Schlichting	Schlichting	8	6/2	19 534		Schlichting	209	061	14,5 x 14,5	50%	✓	3 273	106	467			12 049											Landwirtschaft	
229	17	22	Schlichting	Schlichting	8	5/2	15 459		Schlichting	209	061	14,5 x 14,5	50%	✓	2 298	106	123			8 730											Landwirtschaft	
229	18	22	Schlichting	Schlichting	8	2/3	28 659		Schlichting	209				✓	5 054					3 433											Landwirtschaft	
229	23	22	Schlichting	Schlichting	5	10/3	8 576		Schlichting	44				✓	217													4 312			Landwirtschaft	
229	24	22 Anlage 3.8.3.66	Schlichting	Schlichting	5	10/2	12 848		Schlichting	44	062	13,5 x 13,5	100%	✓	1 809	183	912			4 708									1 799	1 413	Landwirtschaft	vorüberg. In Anspruch zu nehmende Fläche durch Wegebau: 123m²
229	52	22	Schlichting	Schlichting	8	24/3	27 400		Schlichting	209				✓						5 314									4 037	3 460	Landwirtschaft	
229	66	22	Schlichting	Schlichting	8	26/2	32 222		Schlichting	209										2 790									6 125		Weg, Landwirtschaft	

				380-kV-Leitung Heide West - Husum Nord <b>Grunderwerbsverzeichnis</b> Bauwerke siehe Bauwerksverzeichnis (Anlage 7.1)								<b>Planfeststellungsunterlage</b> <b>DECKBLATT</b> Anlage 4.2								Aufgestellt: geändert: Bayreuth, den TenneT TSO GmbH  i.V. Klaus Deilemann  i.V. Dr. Bernd Brühler												30.09.2014 03.08.2023	
Spalte 1	Spalte 2	Spalte 3	Spalte 4	Spalte 5	Spalte 6	Spalte 7	Spalte 8	Spalte 9	Spalte 10	Spalte 11	Spalte 12	Spalte 13	Spalte 14	Spalte 15	Spalte 16	Spalte 17	Spalte 18	Spalte 19	Spalte 20	Spalte 21	Spalte 22	Spalte 23	Spalte 24	Spalte 25	Spalte 26	Spalte 27	Spalte 28	Spalte 29	Spalte 30				
Eigentümer - Schlusseinheit	Grundstücks-/ Ordnungsnummer	Blattnummer Grundverbauplan	Gemeinde	Gemarkung	Flur	Flurstück	Fläche [m²]	Flurbereinigung	Grundbuch		Mast		Neubau 380-kV-Leitung					vorüberg. In Anspruch zu nehmende Fläche [m²]		Neubau 110-kV-Leitung					Rückbau 110-kV-Leitung		Nutzungsart	Bemerkung					
									Bezirk	Blatt	Nr.	Größe [m x m]	Anteil in %	dingl. zu belasten	Schutz- streifen	davon Mast	Zuwegung	Kompensations- maßnahme	Mast		dauerhaft in Anspruch zu nehmende Fläche [m²]		Zu entlastende Fläche [m²]	vorüberg. In Anspruch zu nehmende Fläche [m²]									
																			Nr.	Größe [m x m]	Anteil in %	Ein- und Aus- schleifung 110-kV dingl. Sicherung			davon Mast	Zuwegung							
230	25	27, 27a	Sankt Annen	St. Annen-Osterfeld	2	14/1	12 038		Lunden	1453	076	20,0 x 20,0	50%	✓	1 959	200	10		2 200									Landwirtschaft	Wasserführung				
234	73	12-13	Weddingstedt	Weddingstedt	5	237/2	52-123		Weddingstedt	990									6-544										Landwirtschaft	entfällt			
232	29	36	Süderheistedt	Hägen	3	1/1	6-329		Hennstedt	987									87										Landwirtschaft	entfällt			
232	24	36	Norderheistedt	Norderheistedt	2	11/0	21-802		Hennstedt	987									1-124										Landwirtschaft	entfällt			
232	26	36	Norderheistedt	Norderheistedt	2	10/2	21-716		Hennstedt	987									600										Landwirtschaft	entfällt			
232	27	16-17	Norderheistedt	Norderheistedt	2	10/1	10-375		Hennstedt	987									2-238										Landwirtschaft	entfällt			
233	45	40	Weddingstedt	Borgholz	4	93/20	45		Neuenkirchen	490				✓	45				49										Fließgewässer	Eigentümerwechsel			
233	46	10, 11	Weddingstedt	Borgholz	2	182/7	2-317		Neuenkirchen	490				✓	1-073				536										Landwirtschaft	entfällt Eigentümerwechsel			
233	25	40	Weddingstedt	Borgholz	4	93/24	42		Neuenkirchen	490				✓	33				0										Fließgewässer	Wasserführung Eigentümerwechsel			
233	26	10, 11	Weddingstedt	Borgholz	2	182/8	1-740		Neuenkirchen	490				✓	146				4										Landwirtschaft	Wasserführung Eigentümerwechsel			
233	55	12, 13	Weddingstedt	Weddingstedt	5	362/0	10 049		Neuenkirchen	490									2 532									594	Landwirtschaft				
234	08	28a	Mildstedt	Mildstedt	2	142/0	17-829		Mildstedt	107									7-003										Landwirtschaft	Eigentümerwechsel			
235	51	36	Südermarsch	Südermarsch	7	81/0	45 737		Rantrum	389				✓	4 254											970			Landwirtschaft				
236	47	43	Husum	Husum	45	247/0	12-317		Husum	8062				✓	296														Landwirtschaft	Zerlegung			
236	17	43	Husum	Husum	15	306/0	12 017		Husum	8062				✓	296														Landwirtschaft				
236	24	44	Husum	Husum	22	239/0	15 749		Husum	8062	428	13,5 x 13,5	100%	✓	5 509	183	1-090		3 254							2 721	1 597	Wohnbaufläche, Landwirtschaft					
236	36	44	Husum	Husum	22	43/1	12 547		Husum	8062				✓	1 016											665			Landwirtschaft				
236	76	43a	Husum	Husum	15	14/1	11 494		Husum	8062									1 526										gemischte Nutzung, Erholungsfläche, Fließgewässer, Landwirtschaft				
236	79	43a	Husum	Husum	15	11/1	23 036		Husum	8062									9 335										gemischte Nutzung, Landwirtschaft				
236	80	43a	Husum	Husum	15	112/17	7 011		Husum	8062									2 888										gemischte Nutzung, Landwirtschaft				
237	47	26	Sankt Annen	St. Annen-Osterfeld	2	67/2	57 239		Lunden	1543									10-233								4 101		Landwirtschaft				
237	48	26	Sankt Annen	St. Annen-Osterfeld	2	66/3	30 618		Lunden	1543									0								3 336		Landwirtschaft	Wasserführung			
238	2	17, 18	Fedderingen	Fedderingen	4	19/0	59 563		Hennstedt	1867				✓	1 360				19 420								9 508	67	Landwirtschaft, stehendes Gewässer	Wasserführung			
238	6	18, 19	Fedderingen	Fedderingen	4	24/0	45 253		Hennstedt	1867	047	16,0 x 16,0	20%	✓	2 064	46	43		14 830								192	1 197	Landwirtschaft, stehendes Gewässer				
238	18	18	Süderheistedt	Hägen	1	14/0	20 183		Hennstedt	1867									5 298								297	297	Landwirtschaft				
238	20	16-17	Süderheistedt	Hägen	3	24/0	28-384		Hennstedt	1867									408										Landwirtschaft	entfällt			
238	4	15	Norderheistedt	Norderheistedt	1	56/2	58 176		Hennstedt	1867	038	14,5 x 14,5	100%	✓	10 074	211	601		16 852								7 166	1 587	Landwirtschaft	Wasserführung			
238	6	17, 18	Wiernerstedt	Wiernerstedt	3	18/0	31 147		Hennstedt	1867				✓	5 010				5 228										Landwirtschaft				
239	6	37	Mildstedt	Mildstedt	3	45/0	20 466		Mildstedt	1516				✓	3 439														Landwirtschaft				
240	62	20, 21	Fedderingen	Fedderingen	6	12/0	18 412		Fedderingen	185									3 225										Landwirtschaft				
241	44	21	Fedderingen	Fedderingen	1	20/0	12 784		Hennstedt	1702				✓	488												1 994		Landwirtschaft				
241	45	21	Fedderingen	Fedderingen	1	16/0	31 787		Hennstedt	1702	066	13,5 x 13,5	100%	✓	8 645	183	660		2 876							3 949	1 509	Landwirtschaft					
241	15	22	Schlichting	Schlichting	8	8/3	39 597		Hennstedt	1702				✓	3 471				12 699										Landwirtschaft	Wasserführung			
242	1	29b, 30	Koldenbüttel	Koldenbüttel	10	71/0	116 400		Koldenbüttel	99040									5 000								2 441		Fließgewässer				
242	7	29b, 30, 31	Koldenbüttel	Koldenbüttel	10	69/1	2 237		Koldenbüttel	99040									193								371	12	Fließgewässer				
242	18	31, 31a	Koldenbüttel	Koldenbüttel	8	92/91	5 466		Koldenbüttel	99040									486								119	46	Fließgewässer				
242	58	33	Koldenbüttel	Koldenbüttel	6	71/1	4 342		Koldenbüttel	99040									197								149		Fließgewässer	Wasserführung			
242	70	31, 31a	Koldenbüttel	Koldenbüttel	10	65/0	273		Koldenbüttel	99040									9										6	Weg			
242	74	31, 31a	Koldenbüttel	Koldenbüttel	10	70/0	4 395		Koldenbüttel	99040									283										41	Landwirtschaft, Fließgewässer	Wasserführung		
243	11	19	Fedderingen	Fedderingen	3	52/0	23 267		Hennstedt	1444				✓	4 561				6-206										Landwirtschaft				




				380-kV-Leitung Heide West - Husum Nord <b>Grunderwerbsverzeichnis</b> Bauwerke siehe Bauwerksverzeichnis (Anlage 7.1)									<b>Planfeststellungsunterlage</b> <b>DECKBLATT</b> Anlage 4.2									Aufgestellt: geändert: Bayreuth, den TenneT TSO GmbH  i.V. Klaus Deilemann  i.V. Dr. Bernd Brühdrer												30.09.2014 03.08.2023	
Spalte 1	Spalte 2	Spalte 3	Spalte 4	Spalte 5	Spalte 6	Spalte 7	Spalte 8	Spalte 9	Spalte 10	Spalte 11	Spalte 12	Spalte 13	Spalte 14	Spalte 15	Spalte 16	Spalte 17	Spalte 18	Spalte 19	Spalte 20	Spalte 21	Spalte 22	Spalte 23	Spalte 24	Spalte 25	Spalte 26	Spalte 27	Spalte 28	Spalte 29	Spalte 30						
Eigentümer - Schlusseinheit	Grundstücks/ Ordnungsnummer	Blattnummer Grundverwaltungsplan	Gemeinde	Gemarkung	Flur	Flurstück	Fläche [m²]	Flurbereinigung	Grundbuch		Mast		dingl. zu belasten	Neubau 380-kV-Leitung				vorüberg. in Anspruch zu nehmende Fläche [m²]	Neubau 110-kV-Leitung				Rückbau 110-kV-Leitung		Nutzungsart	Bemerkung									
									Bezirk	Blatt	Nr.	Größe [m x m]		Anteil in %	Schutz- streifen	davon Mast	Zuwegung		Kompen- sations- maßnahme	Mast			dauerhaft in Anspruch zu nehmende Fläche [m²]				Zu entlastende Fläche [m²]	vorüberg. in Anspruch zu nehmende Fläche [m²]							
																				Nr.	Größe [m x m]	Anteil in %	Ein- und Aus- schleifung 110-kV dingl. Sicherung	davon Mast					Zuwegung						
244	36	6, 7	Nordenwörden	Wennemannswisch	3	13/3	19 978		Nordenwörden	180				✓	6 081					882									Landwirtschaft						
244	38	7, 8	Nordenwörden	Wennemannswisch	2	26/2	82 568		Nordenwörden	180	016	12,5 x 12,5	100%	✓	12 047	157	2 282			8 018									Landwirtschaft, stehendes Gewässer						
244	39	7, 8	Nordenwörden	Wennemannswisch	2	13/3	2 761		Nordenwörden	180				✓	338		42			129									Straßenverkehr	Wasserführung					
245	1	25, 26	Sankt Annen	St. Annen-Oesterfeld	2	75/0	31 052		Tellingstedt	1895	071	14,5 x 14,5	100%	✓	3 958	211	300			8 212							2 759	2 617	Straßenverkehr, Landwirtschaft, stehendes Gewässer	Wasserführung					
246	11	42a, 43	Husum	Husum	15	98/0	5 116		Husum	7900				✓	140					577							1 379	854	Wohnbaufläche, Landwirtschaft						
246	119	33	Koldenbüttel	Koldenbüttel	6	60/0	24 400		Koldenbüttel	688										0									Landwirtschaft	Wasserführung					
246	39	39	Mildstedt	Mildstedt	2	47/0	60-830		Husum	1264	144	14,0 x 14,0	400%	✓	8 393	196	76			7 068									Landwirtschaft	Eigentümer- wechsel					
246	127	38b	Mildstedt	Mildstedt	2	71/0	19 513		Husum	1254										2 396									Landwirtschaft						
247	39	39	Mildstedt	Mildstedt	2	47/0	60-830		Husum	1264	144	14,0 x 14,0	400%	✓	8 393	196	76			7 068									Landwirtschaft	Eigentümer- wechsel					
247	127	38b	Mildstedt	Mildstedt	2	71/0	19 513		Husum	1254										2 396									Landwirtschaft						
248	64	42, 42a	Husum	Husum	17	91/3	10 221		Husum	9360					8 393					581									Landwirtschaft						
248	65	42, 42a	Husum	Husum	17	95/1	11 911		Husum	9767					8 393					2 739									Landwirtschaft						
248	81	43a	Husum	Husum	15	110/17	6 593		Husum	9360					8 393					740									Landwirtschaft						
248	82	43a	Husum	Husum	15	110/17	6 593		Husum	9360					8 393					22									Landwirtschaft	entfällt					
248	99	38a	Mildstedt	Mildstedt	2	40/0	45 181		Husum	9360					8 393					4									Landwirtschaft	entfällt					
249	22	4	Wohrdien	Wohrdien	6	42/0	20 860		Süder-Wohrdien	436					8 393					1 719									Landwirtschaft	Zerlegung					
249	22	1	Wohrdien	Wohrdien	6	83/0	24 476		Süder-Wohrdien	436					8 393					1 395									Landwirtschaft						
250	55	21	Fedderingen	Fedderingen	1	2/1	11 004		Hennstedt	1672				✓	8 393					0						2 901			Landwirtschaft						
250	57	21	Fedderingen	Fedderingen	1	2/2	7 364		Hennstedt	1672				✓	8 393					0									Landwirtschaft	Wasserführung					
251	3	42, 42a	Husum	Husum	17	4/0	24 465		Husum	3555				✓	8 393		492			738						3 664	492	Landwirtschaft							
251	4	42, 42a	Husum	Husum	17	5/3	28 854		Husum	3555	124	16,5 x 16,5	100%	✓	8 393	273	987			10 854						2 761	1 287	Landwirtschaft							
251	6	42, 42a, 43	Husum	Husum	15	55/0	20 331		Husum	3555				✓	8 393		946			10 470						9 914	5 064	Landwirtschaft	Wasserführung						
251	7	42, 43	Husum	Husum	15	54/0	19 231		Husum	3555	125	15,5 x 15,5	100%	✓	8 393	241	353			9 193							341		Landwirtschaft						
251	8	42, 42a, 43	Husum	Husum	15	56/0	20 614		Husum	3555				✓	8 393					16 905						3 243	1 617	Wohnbaufläche, Landwirtschaft							
251	67	42, 42a	Husum	Husum	17	111/0	1 556		Husum	3555					8 393					1 268									Landwirtschaft						
251	68	42, 42a, 43	Husum	Husum	15	57/0	17 218		Husum	3555					8 393					79									Landwirtschaft						
252	39	39	Mildstedt	Mildstedt	2	47/0	60-830		Husum	1264	144	14,0 x 14,0	400%	✓	8 393	196	76			7 068									Landwirtschaft	Eigentümer- wechsel					
252	127	38b	Mildstedt	Mildstedt	2	71/0	19 513		Husum	1254										2 396									Landwirtschaft						
253	18	43, 44	Husum	Husum	15	159/0	18 582		Husum	9490				✓	5 609					3 815						2 545	1 695	Landwirtschaft, Wohnbaufläche							
253	19	43, 44	Husum	Husum	15	158/0	16 727		Husum	9490				✓	4 606					3 109						3 930			Landwirtschaft						
253	22	43, 44	Husum	Husum	15	27/0	11 228		Husum	9490				✓	3 125					562						1 844	717	Landwirtschaft							
253	31	43	Husum	Husum	15	160/0	205		Husum	9490										112						60	112	Landwirtschaft							
253	94	44	Husum	Husum	15	160/0	205		Husum	9490										26									Landwirtschaft	entfällt					
254	8	16, 17	Süderheistedt	Hägen	1	22/1	19 480		Hennstedt	285				✓	2 490					3 523						4 633	2 499	Landwirtschaft	Wasserführung						
254	12	16, 17	Süderheistedt	Hägen	1	17/0	34 860		Hennstedt	285				✓	212											604			Landwirtschaft						
254	19	16, 17	Süderheistedt	Hägen	1	22/2	15 501		Hennstedt	285										4 107									Landwirtschaft	Wasserführung					
254	15	16	Norderheistedt	Norderheistedt	2	9/3	19 475		Hennstedt	285				✓	2 570					1 765									Landwirtschaft	Wasserführung					
254	18	16, 17	Norderheistedt	Norderheistedt	2	9/4	9 506		Hennstedt	285				✓	1 657					2 516									Landwirtschaft						
254	19	22	Schlichting	Schlichting	8	2/2	6 722		Hennstedt	285				✓	1 254					4 588									Landwirtschaft						
254	20	22	Schlichting	Schlichting	8	1/2	30 823		Hennstedt	285				✓	6 076					7 846									Landwirtschaft						
255	7	37, 37a, 38a	Mildstedt	Mildstedt	3	44/0	29 993		Mildstedt	94	107	14,0 x 14,0	100%	✓	1 126	196	228			3 958									Landwirtschaft	Wasserführung					
255	9	37, 37a, 38, 38a	Mildstedt	Mildstedt	3	230/0	62 787		Mildstedt	94				✓	13 727					395						2 433			Landwirtschaft						
255	10	37, 37a, 38, 38a	Mildstedt	Mildstedt	3	228/0	20 506		Mildstedt	94	108	14,5 x 14,5	100%	✓	6 729	211	499			7 791						4 927	4 171	Landwirtschaft							
255	76	37, 38, 38a	Mildstedt	Mildstedt	3	218/0	30 532		Mildstedt	94										10 136									Landwirtschaft, stehendes Gewässer						


				380-kV-Leitung Heide West - Husum Nord <b>Grunderwerbsverzeichnis</b> Bauwerke siehe Bauwerksverzeichnis (Anlage 7.1)									<b>Planfeststellungsunterlage</b> <b>DECKBLATT</b> Anlage 4.2									Aufgestellt: geändert: Bayreuth, den TenneT TSO GmbH  I.V. Klaus Deilemann  I.V. Dr. Bernd Brühlner												30.09.2014 03.08.2023	
Spalte 1	Spalte 2	Spalte 3	Spalte 4	Spalte 5	Spalte 6	Spalte 7	Spalte 8	Spalte 9	Spalte 10	Spalte 11	Spalte 12	Spalte 13	Spalte 14	Spalte 15	Spalte 16	Spalte 17	Spalte 18	Spalte 19	Spalte 20	Spalte 21	Spalte 22	Spalte 23	Spalte 24	Spalte 25	Spalte 26	Spalte 27	Spalte 28	Spalte 29	Spalte 30						
Eigentümer - Schlusseinummer	Grundstücks / Ordnungsnr.	Blattnummer Grundverbauplan	Gemeinde	Gemarkung	Flur	Flur- stück	Fläche [m²]	Flurbereinigung	Grundbuch		Mast		Neubau 380-kV-Leitung					Neubau 110-kV-Leitung					Rückbau 110-kV-Leitung			Nutzungsart	Bemerkung								
									Bezirk	Blatt	Nr.	Größe [m x m]	Anteil in %	dingl. zu belasten	dauerhaft in Anspruch zu nehmende Fläche [m²]			vorüberg. In Anspruch zu nehmende Fläche [m²]	Mast			dauerhaft in Anspruch zu nehmende Fläche [m²]		Zu entlastende Fläche [m²]	vorüberg. In Anspruch zu nehmende Fläche [m²]										
															Schutz- streifen	davon Mast	Zuwegung		Kompensations- maßnahme	Nr.	Größe [m x m]	Anteil in %	Ein- und Aus- schleifung 110-kV dingl. Sicherung					davon Mast	Zuwegung						
255	85	38a	Mildstedt	Mildstedt	3	4/0	64 741		Mildstedt	94										7 464									Landwirtschaft						
255	96	38a	Mildstedt	Mildstedt	2	88/0	23 244		Mildstedt	94										5 445									gemischte Nutzung, Landwirtschaft						
256	13	34	Südermarsch	Südermarsch	8	23/1	78 849		Rantrum	255				✓	522														Landwirtschaft						
267	2	37-37a-28a	Mildstedt	Mildstedt	3	44/0	20 903		Mildstedt	94	107	14,0 x 14,0	400%	✓	4 426	196	328			3 968									Landwirtschaft	Wasserführung Eigentümerwechsel					
267	9	37-37a-28-28a	Mildstedt	Mildstedt	3	230/0	62 787		Mildstedt	94				✓	43 727												2 433		Landwirtschaft	Eigentümerwechsel					
267	40	37-37a-28-28a	Mildstedt	Mildstedt	3	228/0	20 506		Mildstedt	94	108	14,5 x 14,5	400%	✓	6 729	244	499			7 411								4 927	1 969	Landwirtschaft	Eigentümerwechsel				
267	76	37-38-28a	Mildstedt	Mildstedt	3	218/0	20 532		Mildstedt	94										8 807									Landwirtschaft - stehendes Gewässer	Eigentümerwechsel					
267	86	28a	Mildstedt	Mildstedt	3	4/0	64 741		Mildstedt	94										6 706									Landwirtschaft	Eigentümerwechsel					
267	96	28a	Mildstedt	Mildstedt	2	88/0	23 244		Mildstedt	94										6 719									gemischte Nutzung - Landwirtschaft	Eigentümerwechsel					
258	55	21	Fedderingen	Fedderingen	1	2/1	11 004		Hennstedt	1672				✓	3 446												2 901		Landwirtschaft						
258	57	21	Fedderingen	Fedderingen	1	2/2	7 364		Hennstedt	1672				✓	108					0									Landwirtschaft	Wasserführung					
259	50	27, 28	Drage	Drage	36	63/0	16 153		Drage	422				✓	1 383				6										Landwirtschaft						
260	50	27, 28	Drage	Drage	36	63/0	16 153		Drage	422				✓	1 383				6										Landwirtschaft						
264	42	3-4	Nordenwörden	Wennemannswisch	7	45/3	64 457		Lohe-Rickelshof	464				✓	4 991					3 455									Landwirtschaft	Eigentümerwechsel					
262	11	16, 17	Süderheistedt	Hägen	1	18/0	48 962		Hennstedt	304				✓	862					0							9 767	2 855	Landwirtschaft, stehendes Gewässer	Wasserführung					
262	14	17	Süderheistedt	Hägen	1	9/0	95 977		Hennstedt	304				✓	12 972														Landwirtschaft						
262	11	15, 16	Norderheistedt	Norderheistedt	2	45/0	50 631		Hennstedt	304				✓	205												10 151	975	Unland, stehendes Gewässer, Landwirtschaft, Wald						
263	8	15, 15a, 16	Norderheistedt	Norderheistedt	1	29/0	80 864		Hennstedt	551	039	14,5 x 14,5	50%	✓	3 057	106	74			2 917									Landwirtschaft, stehendes Gewässer						
264	35	11	Weddingstedt	Borgholz	2	160/0	17 879		Weddingstedt	319	027	14,0 x 14,0	100%	✓	3 247	196	507			4 464									Landwirtschaft	Wasserführung					
264	4	11, 12	Weddingstedt	Weddingstedt	5	225/2	8 494		Weddingstedt	319				✓	4 294														Landwirtschaft						
265	46	33	Koldenbüttel	Koldenbüttel	4	45/0	15 316		Ramstedt	239				✓	1 658					7 607							3 089	1 014	Landwirtschaft						
265	103	33	Koldenbüttel	Koldenbüttel	4	44/0	26 860		Ramstedt	239										902								228	33	Landwirtschaft					
265	127	Anlage 3.8.3.30	Koldenbüttel	Koldenbüttel	7	55/0	20 583		Ramstedt	239										15									Landwirtschaft	vorüberg. In Anspruch zu nehmende Fläche durch Wegebau: 15m²					
265	128	Anlage 3.8.3.30 3.8.3.63	Koldenbüttel	Koldenbüttel	7	54/0	22 125		Ramstedt	239										124									Landwirtschaft	vorüberg. In Anspruch zu nehmende Fläche durch Wegebau: 124m²					
266	41	35, 36	Südermarsch	Südermarsch	7	50/0	30 934		Rantrum	773				✓	4 178												3 201		Landwirtschaft						
266	50	36	Südermarsch	Südermarsch	7	82/0	52 346		Rantrum	773				✓	3 441														Landwirtschaft						
267	52	10, 10a	Wesseln	Wesseln	1	225/2	537		Neuenkirchen	604				✓	106		12			15									Fließgewässer	Wasserführung					
267	53	10, 10a	Wesseln	Wesseln	1	225/3	27 913		Neuenkirchen	604	023	13,0 x 13,0	100%	✓	1 745	169	424			2 585									Landwirtschaft						
267	54	10-10a	Wesseln	Wesseln	3	225/4	73		Neuenkirchen	604				✓	74														Fließgewässer	entfällt					
267	57	10, 10a	Wesseln	Wesseln	1	228/3	36 518		Neuenkirchen	604				✓	5 092					1 831									Landwirtschaft						
267	63	10, 10a	Wesseln	Wesseln	1	228/2	107		Neuenkirchen	604										3									Fließgewässer						
268	68	29-29a	Drage	Drage	23	33/0	32 944		Drage	789										4 693								8 896	4 566	Landwirtschaft - stehendes Gewässer	Eigentümerwechsel				
269	14	46-46a-46	Horstedt	Horstedt	6	146/0	91 112		Horstedt	91	332	12,5 x 12,5	400%	✓	5 567	152	1 726			21 184	374	6,0 x 6,0	400%	9 836	36	1 605	10 193	2 689	Landwirtschaft - Wald	Wasserführung					
269	25	45, 45a, 46	Horstedt	Horstedt	6	149/0	24 839		Horstedt	91										3 439									Wald, Landwirtschaft						
269	26	45, 45a, 46	Horstedt	Horstedt	6	55/1	143 392		Horstedt	91										15 505									gemischte Nutzung, Weg, Landwirtschaft						




				380-kV-Leitung Heide West - Husum Nord <b>Grunderwerbsverzeichnis</b> Bauwerke siehe Bauwerksverzeichnis (Anlage 7.1)								<b>Planfeststellungsunterlage</b> <b>DECKBLATT</b> Anlage 4.2								Aufgestellt: geändert: Bayreuth, den TenneT TSO GmbH  I.V. Klaus Deilemann  I.V. Dr. Bernd Brühlner 30.09.2014 03.08.2023													
Spalte 1	Spalte 2	Spalte 3	Spalte 4	Spalte 5	Spalte 6	Spalte 7	Spalte 8	Spalte 9	Spalte 10	Spalte 11	Spalte 12	Spalte 13	Spalte 14	Spalte 15	Spalte 16	Spalte 17	Spalte 18	Spalte 19	Spalte 20	Spalte 21	Spalte 22	Spalte 23	Spalte 24	Spalte 25	Spalte 26	Spalte 27	Spalte 28	Spalte 29	Spalte 30				
Eigentümer - Schlusseinummer	Grundstücks / Ordnungsnummer	Blattnummer Grundverkaplan	Gemeinde	Gemarkung	Flur	Flur- stück	Fläche [m²]	Flurbereinigung	Grundbuch		Mast		Neubau 380-kV-Leitung					vorüberg. in Anspruch zu nehmende Fläche [m²]	Neubau 110-kV-Leitung					Rückbau 110-kV-Leitung			Nutzungsart	Bemerkung					
									Bezirk	Blatt	Nr.	Größe [m x m]	Anteil in %	dingl. zu belasten	Schutz- streifen	davon Mast	Zuwegung		Kompen- sations- maßnahme	Mast			dauerhaft in Anspruch zu nehmende Fläche [m²]		Ein- und Aus- schleifung 110-kV dingl. Sicherung	davon Mast			Zuwegung	Zu entlastende Fläche [m²]	vorüberg. in Anspruch zu nehmende Fläche [m²]		
																				Nr.	Größe [m x m]	Anteil in %											
269	37	45, 45a, 46	Horstedt	Horstedt	6	152/0	23 678		Horstedt	91										2 426							3 950		Landwirtschaft				
270	12	12, 13	Weddingstedt	Weddingstedt	5	233/3	4 890		Weddingstedt	1911				✓	1 076			92		2 098							539	92	Landwirtschaft				
270	21	12, 13	Weddingstedt	Weddingstedt	5	699/232	13 574		Weddingstedt	1911										7 184							2 286	678	Landwirtschaft				
271	72	37, 37a, 38, 38a	Mildstedt	Mildstedt	3	226/0	19 944		Südermarsch	1088										5 279							3 008		Landwirtschaft				
272	28	44a	Husum	Husum	48	486/0	47 499		Mildstedt	724										4 234						486		486	Landwirtschaft	entfällt			
272	7	41, 41a, 42a	Schwesing	Schwesing	12	30/1	135 349		Mildstedt	721				✓	2 650					28 319	6N	9,0 x 9,0	100%	6 545		4 023	5 870		3 105	Landwirtschaft			
272	26	44a, 42a	Schwesing	Schwesing	42	30/2	27 488		Mildstedt	724										060						846		846	Landwirtschaft	entfällt			
273	2	29, 30	Friedrichstadt	Friedrichstadt	2	20/0	47 918		Friedrichstadt	416	085	16,5 x 16,5	46%	✓	17 417	126	1 569			7 062									Landwirtschaft	Wasserführung			
274	18	34	Südermarsch	Südermarsch	8	15/0	31 212		Südermarsch	1161				✓	2 273					0							5 491	1 243	Landwirtschaft	Wasserführung			
275	13	16	Norderheistedt	Norderheistedt	2	8/0	30 333		Hennstedt	325	040	14,0 x 14,0	100%	✓	8 209	196	689			4 726							3 939	1 556	Wald, Landwirtschaft, stehendes Gewässer				
276	6	21	Kleve	Kleve	11	3/2	15 936		Schlichting	60										395							793	509	Landwirtschaft				
277	63	33	Koldenbüttel	Koldenbüttel	6	68/0	46 444		Erde	662				✓	2 658					0							2 063		Landwirtschaft	Wasserführung Eigentümer- wechsel			
277	66	33	Koldenbüttel	Koldenbüttel	6	66/0	21 866		Erde	662	094	13,5 x 13,5	400%	✓	6 836	483	639			4 436							2 722	4 260	Landwirtschaft	Wasserführung Eigentümer- wechsel			
277	66	33	Koldenbüttel	Koldenbüttel	6	66/4	49 948		Erde	662				✓	3 664													4 789		Landwirtschaft	Eigentümer- wechsel		
277	90	33	Koldenbüttel	Koldenbüttel	6	67/0	46 246		Erde	662				✓			1 403		830								1 931	1 403	Landwirtschaft	Eigentümer- wechsel			
278	32	5, 6, 7	Nordenwörden	Wennemannswisch	3	61/4	46357		Nordenwörden	156	014	14,5 x 14,5	100%	✓	9 029	211	405			10 067										Landwirtschaft	Wasserführung		
278	34	5, 6, 7	Nordenwörden	Wennemannswisch	3	20/4	40 790		Nordenwörden	156	015	14,0 x 14,0	100%	✓	8 517	196	1 082			13 173										Landwirtschaft	Wasserführung		
278	35	6, 7	Nordenwörden	Wennemannswisch	3	18/3	22 918		Nordenwörden	156				✓	6 174					769										Landwirtschaft, stehendes Gewässer	Wasserführung		
278	49	5, 6	Nordenwörden	Wennemannswisch	3	62/3	46 735		Nordenwörden	156										0										Landwirtschaft	Wasserführung		
278	50	5, 6	Nordenwörden	Wennemannswisch	3	64/0	63 986		Nordenwörden	156										0										Landwirtschaft	Wasserführung		
279	5	18	Fedderingen	Fedderingen	4	22/0	51 696		Fedderingen	206				✓	486					14 799							5		gemischte Nutzung, Landwirtschaft, stehendes Gewässer	Wasserführung			
279	87	20	Fedderingen	Fedderingen	6	37/0	37 834		Fedderingen	206	053	14,0 x 14,0	100%	✓	3 422	196	1 021			3 529										Landwirtschaft	Wasserführung		
280	34	11	Weddingstedt	Borgholz	2	161/0	31 735		Weddingstedt	547				✓	5 691					0										Landwirtschaft	Wasserführung		
284	73	87-37a-38-38a	Mildstedt	Mildstedt	3	224/0	42 842		Südermarsch	4474										6 079										Landwirtschaft	Eigentümer- wechsel		
282	26	20-21	Fedderingen	Fedderingen	6	47/0	40 019		Fedderingen	463	064	16,5 x 16,5	400%	✓	4 038	273	464			6 499										Landwirtschaft, stehendes Gewässer	Eigentümer- wechsel		
282	63	20-24	Fedderingen	Fedderingen	6	44/0	46 464		Fedderingen	453										2 566										Landwirtschaft, Wald, stehendes Gewässer	Eigentümer- wechsel		
283	46	49	Fedderingen	Fedderingen	3	46/4	2 644		Fedderingen	62				✓	446															Landwirtschaft	entfällt		
283	75	19, 20	Fedderingen	Fedderingen	3	48/2	21 917		Fedderingen	214				✓	5 184					3 313										Landwirtschaft			
283	88	20, 21	Fedderingen	Fedderingen	6	38/0	18 662		Fedderingen	214				✓	6 129					1 264										Landwirtschaft	Wasserführung		
284	48	9-10	Wessel	Wessel	4	208/3	22 266		Weddingstedt	888				✓	6 232		674			4 666										Landwirtschaft	Eigentümer- wechsel		
285	38	23	Schlichting	Schlichting	4	48/27	37 567		Hennstedt	2107				✓	3															Landwirtschaft, Fließgewässer			
285	39	23	Schlichting	Schlichting	4	47/27	47 952		Hennstedt	2107				✓	4 661					74							2 185			Landwirtschaft, Fließgewässer	Wasserführung		
285	59	23	Schlichting	Schlichting	4	46/26	32 118		Hennstedt	2107				✓			979			436									979	Landwirtschaft, Weg, stehendes Gewässer			
286	48	9-10	Wessel	Wessel	4	208/3	22 266		Weddingstedt	888				✓	6 232		674			4 666										Landwirtschaft	Eigentümer- wechsel		
287	88	29a, 29b	Drage	Drage	23	38/0	6 589		Drage	90										65										Industriefläche			
287	38	45, 45a, 46	Horstedt	Horstedt	6	151/0	1 767		Horstedt	338										845							294			Industriefläche			
287	50	45a, 46	Horstedt	Horstedt	6	150/0	512		Horstedt	338										371										Weg			




				380-kV-Leitung Heide West - Husum Nord <b>Grunderwerbsverzeichnis</b> Bauwerke siehe Bauwerksverzeichnis (Anlage 7.1)									<b>Planfeststellungsunterlage</b> <b>DECKBLATT</b> Anlage 4.2									Aufgestellt: geändert: Bayreuth, den TenneT TSO GmbH  i.V. Klaus Deilemann  i.V. Dr. Bernd Brühlner										30.09.2014 03.08.2023	
Spalte 1	Spalte 2	Spalte 3	Spalte 4	Spalte 5	Spalte 6	Spalte 7	Spalte 8	Spalte 9	Spalte 10	Spalte 11	Spalte 12	Spalte 13	Spalte 14	Spalte 15	Spalte 16	Spalte 17	Spalte 18	Spalte 19	Spalte 20	Spalte 21	Spalte 22	Spalte 23	Spalte 24	Spalte 25	Spalte 26	Spalte 27	Spalte 28	Spalte 29	Spalte 30				
Eigentümer - Schlusnummer	Grundstücks-/ Ordnungsnummer	Blattnummer Grundverwerbsplan	Gemeinde	Gemarkung	Flur	Flur- stück	Fläche [m²]	Flurbereinigung	Grundbuch		Mast				Neubau 380-kV-Leitung				vorüberg. In Anspruch zu nehmende Fläche [m²]	Neubau 110-kV-Leitung				Rückbau 110-kV-Leitung		Nutzungsart	Bemerkung						
									Bezirk	Blatt	Nr.	Größe [m x m]	Anteil in %	dingl. zu belasten	dauerhaft in Anspruch zu nehmende Fläche [m²]			Mast		dauerhaft in Anspruch zu nehmende Fläche [m²]		Zu entlastende Fläche [m²]	vorüberg. In Anspruch zu nehmende Fläche [m²]										
															Schutz- streifen	davon Mast	Zuwegung	Kompensations- maßnahme		Nr.	Größe [m x m]	Anteil in %	Ein- und Aus- schleifung 110-kV dingl. Sicherung	davon Mast	Zuwegung								
288	44	14	Weddingstedt	Weddingstedt	2	54/2	31 548		Weddingstedt	896	035	13,5 x 13,5	100%	✓	15 807	183	1 443		3 972							1 752	445	Landwirtschaft	Wasserführung				
289	7	18, 19	Fedderingen	Fedderingen	4	28/0	41 188		Hennstedt	1237	047	15,0 x 15,0	100%	✓	5 887	225	1 324		21 225							2 701	4 305	Landwirtschaft, stehendes Gewässer	Wasserführung				
289	8	18, 19	Fedderingen	Fedderingen	4	26/0	46 385		Hennstedt	1237				✓	1 397				9 733							1 846		Landwirtschaft, stehendes Gewässer					
289	1	16, 17	Süderheistadt	Hägen	1	5/1	16 715		Hennstedt	1237				✓	220											2 831		Landwirtschaft					
289	3	16, 17	Süderheistadt	Hägen	1	5/2	26 765		Hennstedt	1237	041	15,5 x 15,5	100%	✓	7 914	241	285		10 914							7 171	2 974	Landwirtschaft	Wasserführung				
289	6	16, 17	Süderheistadt	Hägen	1	7/0	12 591		Hennstedt	1237				✓	98													Landwirtschaft					
289	28	16, 18	Süderheistadt	Hägen	1	15/0	81 824		Hennstedt	1237									15 037							3 014		Gewässer, Landwirtschaft					
290	4	40, 41	Schwesing	Schwesing	12	22/0	35 163		Schwesing	88				✓	1 208													Landwirtschaft					
291	16	22, 23	Klewe	Klewe	13	6/0	19 173		Hennstedt	1773									0									Landwirtschaft	Wasserführung				
291	29	22, 23	Schlichting	Schlichting	5	4/2	50 798		Hennstedt	1773	063	13,0 x 13,0	100%	✓	8 819	169	371		4 817							4 299	1 380	Landwirtschaft	Wasserführung				
291	72	22, 23	Schlichting	Schlichting	5	3/1	43 287		Hennstedt	1773									0									Landwirtschaft	Wasserführung				
292	44	10-11	Weddingstedt	Borgholz	2	178/4	44 489		Weddingstedt	1067				✓	624													Landwirtschaft	entfällt				
293	46	21	Fedderingen	Fedderingen	1	15/0	14 514		Hennstedt	305				✓	3 485											518		Landwirtschaft					
294	10	9	Wesseln	Wesseln	1	195/4	13 259		Weddingstedt	809				✓	2 256													Landwirtschaft	freiwilliger Landtausch				
294	12	9	Wesseln	Wesseln	1	200/1	300		Weddingstedt	809				✓	122				3									Fließgewässer					
294	13	9	Wesseln	Wesseln	1	200/3	8 028		Weddingstedt	809	020	13,5 x 13,5	100%	✓	3 544	183	363		3 970									Landwirtschaft	Wasserführung				
294	14	9	Wesseln	Wesseln	1	199/3	13 729		Weddingstedt	809				✓	4 492		1 101		659									Landwirtschaft					
294	15	9	Wesseln	Wesseln	1	203/1	13 793		Weddingstedt	809				✓	3 077		269		257									Landwirtschaft	freiwilliger Landtausch				
294	16	9	Wesseln	Wesseln	1	204/2	12 359		Weddingstedt	809	024	14,0 x 14,0	100%	✓	3 270	196	265		2 003									Landwirtschaft	freiwilliger Landtausch				
294	48	0-10	Wesseln	Wesseln	4	208/3	22 266		Weddingstedt	888				✓	6 232		674		4 666									Landwirtschaft	freiwilliger Landtausch				
294	49	0-10	Wesseln	Wesseln	4	210/3	20 381		Weddingstedt	888	022	13,5 x 13,5	100%	✓	5 616	183	664		5 620									Landwirtschaft	freiwilliger Landtausch				
294	60	9	Wesseln	Wesseln	1	194/2	12 245		Weddingstedt	809				✓	307		4 063											Landwirtschaft					
294	61	9	Wesseln	Wesseln	1	194/1	117		Weddingstedt	809				✓	70		43											Fließgewässer					
294	64	9	Wesseln	Wesseln	1	195/3	10 463		Weddingstedt	809				✓	103													Landwirtschaft	freiwilliger Landtausch				
294	65	9	Wesseln	Wesseln	1	201/1	63		Weddingstedt	809				✓	13													Fließgewässer					
294	66	9	Wesseln	Wesseln	1	201/3	18 711		Weddingstedt	809				✓	2													Landwirtschaft					
294	67	9	Wesseln	Wesseln	1	201/2	164		Weddingstedt	809				✓	12													Fließgewässer					
294	68	9	Wesseln	Wesseln	1	200/2	137		Weddingstedt	809				✓	8													Fließgewässer					
294	69	9	Wesseln	Wesseln	1	202/0	15 389		Weddingstedt	809				✓	73													Landwirtschaft					
294	70	9	Wesseln	Wesseln	1	205/0	7 546		Weddingstedt	809				✓	87													Landwirtschaft					
294	72	9	Wesseln	Wesseln	1	199/1	233		Weddingstedt	809				✓			4											Fließgewässer					
295	21	38	Mildstedt	Mildstedt	2	54/0	28 864		Mildstedt	77	111	15,5 x 15,5	50%	✓	9 870	121	1 347		8 412				20			6 867	1 803	Landwirtschaft					
295	22	38, 38b	Mildstedt	Mildstedt	2	51/0	55 597		Mildstedt	77	111	15,5 x 15,5	50%	✓	5 332	121	2		4 778				4 552			5 101		gemischte Nutzung, Landwirtschaft					
295	62	38	Mildstedt	Mildstedt	2	53/0	16 191		Mildstedt	77				✓			626									341	1 105	gemischte Nutzung, Landwirtschaft					
296	445	38-38b	Mildstedt	Mildstedt	2	476/0	27 630		Mildstedt	77									2 274									Landwirtschaft	entfällt				
295	445	38b	Mildstedt	Mildstedt	2	477/0	73 639		Mildstedt	77									6 673									Landwirtschaft	entfällt				
296	2	45	Norderheistadt	Norderheistadt	4	57/2	68 601		Hennstedt	2760				✓	6 303											6 624		Landwirtschaft	Eigentümer- wechsel				
296	22	45	Norderheistadt	Norderheistadt	4	55/2	23 803		Hennstedt	2760																		Landwirtschaft	entfällt Eigentümer- wechsel				
297	7	10	Weddingstedt	Borgholz	1	10/2	267		Weddingstedt	2642				✓	420		3											Fließgewässer					
297	8	10, 10a	Weddingstedt	Borgholz	1	93/32	6 356		Weddingstedt	2642				✓	471		28		0									Fließgewässer	Wasserführung				
297	9	40	Weddingstedt	Borgholz	4	024/0	420		Weddingstedt	2642				✓	46													Fließgewässer	entfällt				
297	12	10	Weddingstedt	Borgholz	1	95/1	3		Weddingstedt	2642				✓	3		2											Fließgewässer					
297	14	10	Weddingstedt	Borgholz	1	8/6	65		Weddingstedt	2642				✓	66		2		42									Fließgewässer					
297	24	10	Weddingstedt	Borgholz	1	7/5	8		Weddingstedt	2642				✓	8													Fließgewässer					
297	42	10-10a	Weddingstedt	Borgholz	4	024/4	419		Weddingstedt	2642				✓			44											Landwirtschaft	entfällt				









				380-kV-Leitung Heide West - Husum Nord <b>Grunderwerbsverzeichnis</b> Bauwerke siehe Bauwerksverzeichnis (Anlage 7.1)									<b>Planfeststellungsunterlage</b> <b>DECKBLATT</b> Anlage 4.2									Aufgestellt: geändert: Bayreuth, den TenneT TSO GmbH  i.V. Klaus Deilemann  i.V. Dr. Bernd Brühder														30.09.2014 03.08.2023	
Spalte 1	Spalte 2	Spalte 3	Spalte 4	Spalte 5	Spalte 6	Spalte 7	Spalte 8	Spalte 9	Spalte 10	Spalte 11	Spalte 12	Spalte 13	Spalte 14	Spalte 15	Spalte 16	Spalte 17	Spalte 18	Spalte 19	Spalte 20	Spalte 21	Spalte 22	Spalte 23	Spalte 24	Spalte 25	Spalte 26	Spalte 27	Spalte 28	Spalte 29	Spalte 30								
Eigentümer - Schlüsselnummer	Grundstücks-/ Ordnungsnummer	Blattnummer Grunderwerbsplan	Gemeinde	Gemarkung	Flur	Flur- stück	Fläche [m²]	Flurbereinigung	Grundbuch		Mast			Neubau 380-kV-Leitung					Neubau 110-kV-Leitung					Rückbau 110-kV-Leitung			Nutzungsart	Bemerkung									
									Bezirk	Blatt	Nr.	Größe [m x m]	Anteil in %	dingl. zu belasten	dauerhaft in Anspruch zu nehmende Fläche [m²]			vorüberg. in Anspruch zu nehmende Fläche [m²]	Mast			dauerhaft in Anspruch zu nehmende Fläche [m²]			Zu entlastende Fläche [m²]	vorüberg. in Anspruch zu nehmende Fläche [m²]											
															Schutz- streifen	davon Mast	Zuwegung		Kompensations- maßnahme	Nr.	Größe [m x m]	Anteil in %	Ein- und Aus- schleifung 110-kV dingl. Sicherung	davon Mast		Zuwegung											
297	48	10, 10a	Weddingstedt	Borgholz	1	15/2	220		Weddingstedt	2642				✓			10												Fließgewässer								
297	53	10	Weddingstedt	Borgholz	1	7/6	1		Weddingstedt	2642				✓	1														Fließgewässer								
297	55	10	Weddingstedt	Borgholz	1	93/22	313		Weddingstedt	2642				✓	74					0									Fließgewässer	Wasserführung							
297	2	16, 17	Süderheistedt	Hägen	1	6/0	1 874		Weddingstedt	2642				✓	37											135			Fließgewässer								
297	5	16, 17	Süderheistedt	Hägen	1	23/0	1 556		Weddingstedt	2642				✓	158					45						205			Fließgewässer	Wasserführung							
297	9	16, 17	Süderheistedt	Hägen	1	21/0	2 128		Weddingstedt	2642				✓	221					0						324			Fließgewässer	Wasserführung							
297	15	17	Süderheistedt	Hägen	1	10/0	2 983		Weddingstedt	2642				✓	99					0									Fließgewässer	Wasserführung							
297	16	17, 18	Süderheistedt	Hägen	1	12/0	277		Weddingstedt	2642																	51		Fließgewässer	Wasserführung							
<del>297</del>	<del>34</del>	<del>16</del>	<del>Süderheistedt</del>	<del>Hägen</del>	<del>4</del>	<del>20/0</del>	<del>99</del>		<del>Weddingstedt</del>	<del>2642</del>																			<del>Fließgewässer</del>	entfällt							
<del>297</del>	<del>32</del>	<del>18</del>	<del>Süderheistedt</del>	<del>Hägen</del>	<del>2</del>	<del>41/0</del>	<del>949</del>		<del>Weddingstedt</del>	<del>2642</del>																			<del>Fließgewässer</del>	entfällt							
297	7	22	Kleve	Kleve	12	84/0	3 412		Hennstedt	3635										2									Fließgewässer								
297	9	22	Kleve	Kleve	12	1/0	2 940		Hennstedt	3635										1									Fließgewässer								
297	12	24, 25	Kleve	Kleve	3	49/0	2 186		Hennstedt	3635										222									Fließgewässer	Wasserführung							
297	17	23	Kleve	Kleve	13	3/0	13 146		Hennstedt	3635										0									Fließgewässer	Wasserführung							
297	19	23	Kleve	Kleve	6	1/0	8 400		Hennstedt	3635										0									Fließgewässer	Wasserführung							
297	1	15	Norderheistedt	Norderheistedt	1	54/5	13 985		Hennstedt	3860				✓	292					199							251		Fließgewässer	Wasserführung							
297	2	15	Norderheistedt	Norderheistedt	1	57/1	459		Hennstedt	3860				✓	64					152							134		Fließgewässer	Wasserführung							
297	21	15	Norderheistedt	Norderheistedt	1	61/0	2 056		Hennstedt	3860										51									Fließgewässer	Wasserführung							
297	8	21, 22	Schlichting	Schlichting	8	20/6	2 787		Schlichting	301				✓	218					484							247		Fließgewässer								
297	14	22	Schlichting	Schlichting	8	24/4	2 732		Schlichting	301				✓	619		26			458							224		Fließgewässer	Wasserführung							
297	22	22	Schlichting	Schlichting	5	8/3	2 174		Schlichting	301				✓	479					0									Fließgewässer	Wasserführung							
297	30	22, 23	Schlichting	Schlichting	5	49/2	27 408		Schlichting	301				✓	1 857					0							1 709		Fließgewässer	Wasserführung							
297	34	23	Schlichting	Schlichting	5	49/5	9 084		Schlichting	301				✓	1 020												818		Fließgewässer								
297	41	23	Schlichting	Schlichting	4	24/3	3 060		Schlichting	301				✓	1 113														Fließgewässer								
297	47	24, 24a	Schlichting	Schlichting	1	8/4	2 970		Schlichting	301				✓	207		37			21							176	34	Fließgewässer	Wasserführung							
297	64	21, 22	Schlichting	Schlichting	8	15/7	757		Schlichting	301										296							74		Fließgewässer	Wasserführung							
297	69	22	Schlichting	Schlichting	8	20/5	554		Schlichting	301										349									Fließgewässer								
297	73	23	Schlichting	Schlichting	4	39/1	5 741		Schlichting	301										0									Fließgewässer	Wasserführung							
297	76	22, 23	Schlichting	Schlichting	5	49/3	17 911		Schlichting	301										422									Fließgewässer								
297	52	15	Weddingstedt	Weddingstedt	2	63/2	303		Weddingstedt	2642				✓	277					45							134		Fließgewässer								
297	53	14, 15	Weddingstedt	Weddingstedt	2	236/0	14 488		Weddingstedt	2642				✓	620					190							243		Fließgewässer	Wasserführung							
297	11	9	Wesseln	Wesseln	1	195/2	840		Weddingstedt	2643				✓	196					0									Fließgewässer	Wasserführung							
<del>297</del>	<del>20</del>	<del>9-10</del>	<del>Wesseln</del>	<del>Wesseln</del>	<del>1</del>	<del>240/4</del>	<del>461</del>		<del>Weddingstedt</del>	<del>2643</del>				✓	442														<del>Fließgewässer</del>	entfällt							
297	21	9, 10	Wesseln	Wesseln	1	210/2	1 006		Weddingstedt	2643				✓	121					12									Fließgewässer	Wasserführung							
297	22	9, 10	Wesseln	Wesseln	1	213/2	451		Weddingstedt	2643				✓	148					14									Fließgewässer	Wasserführung							
<del>297</del>	<del>24</del>	<del>9-10</del>	<del>Wesseln</del>	<del>Wesseln</del>	<del>1</del>	<del>43/4</del>	<del>108</del>		<del>Weddingstedt</del>	<del>2643</del>				✓	43														<del>Fließgewässer</del>	entfällt							
<del>297</del>	<del>26</del>	<del>9-10</del>	<del>Wesseln</del>	<del>Wesseln</del>	<del>1</del>	<del>237/3</del>	<del>21</del>		<del>Weddingstedt</del>	<del>2643</del>				✓	69														<del>Fließgewässer</del>	entfällt							
<del>297</del>	<del>28</del>	<del>9-10</del>	<del>Wesseln</del>	<del>Wesseln</del>	<del>1</del>	<del>243/4</del>	<del>94</del>		<del>Weddingstedt</del>	<del>2643</del>				✓	96														<del>Fließgewässer</del>	entfällt							
<del>297</del>	<del>30</del>	<del>9-10</del>	<del>Wesseln</del>	<del>Wesseln</del>	<del>1</del>	<del>244/4</del>	<del>214</del>		<del>Weddingstedt</del>	<del>2643</del>				✓	212														<del>Fließgewässer</del>	entfällt							
<del>297</del>	<del>34</del>	<del>30</del>	<del>Wesseln</del>	<del>Wesseln</del>	<del>1</del>	<del>237/2</del>	<del>21</del>		<del>Weddingstedt</del>	<del>2643</del>				✓	73														<del>Fließgewässer</del>	entfällt							
<del>297</del>	<del>36</del>	<del>30</del>	<del>Wesseln</del>	<del>Wesseln</del>	<del>1</del>	<del>248/2</del>	<del>96</del>		<del>Weddingstedt</del>	<del>2643</del>				✓	82														<del>Fließgewässer</del>	entfällt							
<del>297</del>	<del>32</del>	<del>30</del>	<del>Wesseln</del>	<del>Wesseln</del>	<del>1</del>	<del>248/4</del>	<del>18</del>		<del>Weddingstedt</del>	<del>2643</del>				✓	16														<del>Fließgewässer</del>	entfällt							
<del>297</del>	<del>38</del>	<del>30</del>	<del>Wesseln</del>	<del>Wesseln</del>	<del>1</del>	<del>44/2</del>	<del>448</del>		<del>Weddingstedt</del>	<del>2643</del>				✓	443														<del>Fließgewässer</del>	entfällt							
297	43	10	Wesseln	Wesseln	1	222/1	60		Weddingstedt	2643				✓	62		4												Fließgewässer								
297	46	10, 10a	Wesseln	Wesseln	1	237/1	34		Weddingstedt	2643				✓	33		19												Fließgewässer								
<del>297</del>	<del>60</del>	<del>10-10a</del>	<del>Wesseln</del>	<del>Wesseln</del>	<del>1</del>	<del>3/2</del>	<del>672</del>		<del>Weddingstedt</del>	<del>2643</del>				✓	496														<del>Fließgewässer</del>	entfällt							
297	56	10, 10a	Wesseln	Wesseln	1	226/1	104		Weddingstedt	2643				✓	28					25									Fließgewässer								
297	62	9	Wesseln	Wesseln	1	193/1	221		Weddingstedt	2643				✓	92		2												Fließgewässer								
297	73	9	Wesseln	Wesseln	1	204/1	386		Weddingstedt	2643							1												Fließgewässer								
298	37	7, 8	Nordenwörden	Wennemannswisch	2	32/5	2 314		Nordenwörden	187				✓	279					39									Fließgewässer	Wasserführung							
298																																					




				380-kV-Leitung Heide West - Husum Nord <b>Grunderwerbsverzeichnis</b> Bauwerke siehe Bauwerksverzeichnis (Anlage 7.1)									<b>Planfeststellungsunterlage</b> <b>DECKBLATT</b> Anlage 4.2									Aufgestellt: geändert: Bayreuth, den TenneT TSO GmbH  I.V. Klaus Deilemann  I.V. Dr. Bernd Brühdrer  30.09.2014 03.08.2023									
Spalte 1	Spalte 2	Spalte 3	Spalte 4	Spalte 5	Spalte 6	Spalte 7	Spalte 8	Spalte 9	Spalte 10	Spalte 11	Spalte 12	Spalte 13	Spalte 14	Spalte 15	Spalte 16	Spalte 17	Spalte 18	Spalte 19	Spalte 20	Spalte 21	Spalte 22	Spalte 23	Spalte 24	Spalte 25	Spalte 26	Spalte 27	Spalte 28	Spalte 29	Spalte 30		
Eigentümer - Schlüsselnummer	Grundstücks-/ Ordnungsnummer	Blattnummer Grundverbauplan	Gemeinde	Gemarkung	Flur	Flurstück	Fläche [m²]	Flurbereinigung	Grundbuch		Mast				Neubau 380-kV-Leitung					vorüberg. In Anspruch zu nehmende Fläche [m²]	Neubau 110-kV-Leitung					Rückbau 110-kV-Leitung		Nutzungsart	Bemerkung		
									Bezirk	Blatt	Nr.	Größe [m x m]	Anteil in %	dingl. zu belasten	dauerhaft in Anspruch zu nehmende Fläche [m²]			Mast			dauerhaft in Anspruch zu nehmende Fläche [m²]		Zu entlastende Fläche [m²]	vorüberg. In Anspruch zu nehmende Fläche [m²]							
300	31	31, 31a, 32	Koldenbüttel	Koldenbüttel	7	69/0	1 955		Koldenbüttel	572				✓	132				0								87		Fließgewässer	Wasserführung	
300	32	32	Koldenbüttel	Koldenbüttel	7	2/2	319		Koldenbüttel	572				✓	127				0										Fließgewässer	Wasserführung	
300	39	32, 33	Koldenbüttel	Koldenbüttel	7	29/2	641		Koldenbüttel	572				✓	62				7										Fließgewässer		
300	40	32, 33	Koldenbüttel	Koldenbüttel	7	30/2	30		Koldenbüttel	572				✓	30				24								1		Fließgewässer		
300	42	33	Koldenbüttel	Koldenbüttel	7	31/2	383		Koldenbüttel	572				✓	36				124								89		Fließgewässer		
300	43	32, 33	Koldenbüttel	Koldenbüttel	7	75/67	947		Koldenbüttel	572				✓	145				155								94		Fließgewässer		
300	44	33	Koldenbüttel	Koldenbüttel	7	32/2	898		Koldenbüttel	572				✓	168				192								115		Fließgewässer		
300	57	33	Koldenbüttel	Koldenbüttel	6	55/2	241		Koldenbüttel	572				✓	32												116		Fließgewässer		
300	59	33	Koldenbüttel	Koldenbüttel	6	30/2	90		Koldenbüttel	572				✓	5												40		Fließgewässer		
300	110	31a, 32	Koldenbüttel	Koldenbüttel	7	1/7	3		Koldenbüttel	572				✓	3														Fließgewässer		
300	117	32	Koldenbüttel	Koldenbüttel	7	1/2	563		Koldenbüttel	572									0										Fließgewässer	Wasserführung	
301	5	26	Sankt Annen	St. Annen-Osterfeld	2	54/1	958		Lunden	3161				✓	89												86		Fließgewässer	Wasserführung	
301	6	26	Sankt Annen	St. Annen-Osterfeld	2	108/7	2 535		Lunden	3161				✓	176				0								319		Fließgewässer	Wasserführung	
301	16	27, 27a	Sankt Annen	St. Annen-Osterfeld	2	23/1	210		Lunden	3161				✓	81				29										Fließgewässer	Wasserführung	
301	17	27, 27a	Sankt Annen	St. Annen-Osterfeld	2	107/2	4 911		Lunden	3161				✓	195		2		146								156	2	Fließgewässer	Wasserführung	
301	18	27, 27a	Sankt Annen	St. Annen-Osterfeld	2	24/1	400		Lunden	3161				✓	102				67								68		Fließgewässer	Wasserführung	
301	22	27, 27a	Sankt Annen	St. Annen-Osterfeld	2	26/1	559		Lunden	3161				✓	189		15		170								132		Fließgewässer		
301	45	25, 26	Sankt Annen	St. Annen-Osterfeld	2	53/1	164		Lunden	3161									0								24		Fließgewässer	Wasserführung	
301	46	26	Sankt Annen	St. Annen-Osterfeld	2	67/1	251		Lunden	3161																	196		Fließgewässer		
301	52	27, 27a	Sankt Annen	St. Annen-Osterfeld	2	21/1	383		Lunden	3161									23								62		Fließgewässer		
301	53	27, 27a	Sankt Annen	St. Annen-Osterfeld	2	17/3	197		Lunden	3161									158								110		Fließgewässer		
304	69	27-27a	Sankt Annen	St. Annen-Osterfeld	2	26/3	264		Lunden	3161									4										Fließgewässer	entfällt	
302	10	34	Südermarsch	Südermarsch	8	6/0	806		Südermarsch	1210				✓	384				35								193	6	Fließgewässer		
302	12	34	Südermarsch	Südermarsch	8	10/0	6 325		Südermarsch	1210				✓	388				45								346	45	Fließgewässer	Wasserführung	
302	16	34	Südermarsch	Südermarsch	8	19/0	2 947		Südermarsch	1210				✓	336				46								252	46	Fließgewässer	Wasserführung	
302	25	34, 35	Südermarsch	Südermarsch	7	121/0	41 836		Südermarsch	1210	099	14,0 x 14,0	100%	✓	1 819	196	110		2 500								3 680	1 526	Landwirtschaft	Wasserführung	
302	27	34, 35	Südermarsch	Südermarsch	7	124/0	5 092		Südermarsch	1210				✓	314				0								327		Fließgewässer	Wasserführung	
302	32	35	Südermarsch	Südermarsch	7	40/0	10 906		Südermarsch	1210				✓	390				0								348		Fließgewässer	Wasserführung	
302	45	35, 36	Südermarsch	Südermarsch	7	54/0	2 771		Südermarsch	1210				✓	228				0								199		Fließgewässer	Wasserführung	
302	48	35, 36 Anlage 3.8.3.33	Südermarsch	Südermarsch	7	88/0	8 025		Südermarsch	1210				✓	480		30		70								419		Fließgewässer	Wasserführung vorüberg. In Anspruch zu nehmende Fläche durch Wegebau: 8m²	
302	61	36, 37	Südermarsch	Südermarsch	5	109/0	15 990		Südermarsch	1210				✓	1 334				12								590	8	Fließgewässer	Wasserführung	
302	64	36, 37	Südermarsch	Südermarsch	5	103/0	1 615		Südermarsch	1210				✓	233				22								207	22	Fließgewässer	Wasserführung	
302	71	37, Anlage 3.8.3.60	Südermarsch	Südermarsch	5	72/3	8 570		Südermarsch	1210				✓	263		5		10								154	42	Fließgewässer	Wasserführung vorüberg. In Anspruch zu nehmende Fläche durch Wegebau: 10m²	
303	2	2	Lohe-Rickelshof	Lohe	4	49/0	2 151		Süder-Wöhrden	91				✓	263				0										Fließgewässer	Wasserführung	
303	7	2, 3	Lohe-Rickelshof	Lohe	4	2/0	4 007		Süder-Wöhrden	91									266										Fließgewässer		
303	3	3	Nordenwöhrden	Wennemannswisch	7	61/4	3 229		Wesselburen	3653				✓	580		48		61										Fließgewässer	Wasserführung	
303	5	3	Nordenwöhrden	Wennemannswisch	7	61/5	611		Wesselburen	3653				✓	147														Wald		
303	6	3	Nordenwöhrden	Wennemannswisch	7	67/2	1 293		Wesselburen	3653				✓	477														Fließgewässer		
303	9	3, 4	Nordenwöhrden	Wennemannswisch	7	44/8	5 972		Wesselburen	3653				✓	386		39		3										Fließgewässer	Wasserführung	
303	2	1, 2	Wöhrden	Wöhrden	6	68/0	3 280		Süder-Wöhrden	91				✓	311														Fließgewässer	Wasserführung	
303	9	2	Wöhrden	Wöhrden	5	58/0	1 872		Süder-Wöhrden	91				✓	289														Fließgewässer		
303	14	2, 3	Wöhrden	Wöhrden	5	54/0	2 379		Süder-Wöhrden	91				✓	219				0										Fließgewässer	Wasserführung	




				380-kV-Leitung Heide West - Husum Nord <b>Grunderwerbsverzeichnis</b> Bauwerke siehe Bauwerksverzeichnis (Anlage 7.1)								<b>Planfeststellungsunterlage</b> <b>DECKBLATT</b> Anlage 4.2								Aufgestellt: geändert: Bayreuth, den TenneT TSO GmbH  I.V. Klaus Deilemann  I.V. Dr. Bernd Brühdrer 30.09.2014 03.08.2023											
Spalte 1	Spalte 2	Spalte 3	Spalte 4	Spalte 5	Spalte 6	Spalte 7	Spalte 8	Spalte 9	Spalte 10	Spalte 11	Spalte 12	Spalte 13	Spalte 14	Spalte 15	Spalte 16	Spalte 17	Spalte 18	Spalte 19	Spalte 20	Spalte 21	Spalte 22	Spalte 23	Spalte 24	Spalte 25	Spalte 26	Spalte 27	Spalte 28	Spalte 29	Spalte 30		
Eigentümer - Schlüsselnummer	Grundstücks- Ordnungsnummer	Blattnummer Grundverbauplan	Gemeinde	Gemarkung	Flur	Flurstück	Fläche [m²]	Flurbereinigung	Grundbuch		Mast		Neubau 380-kV-Leitung				vorüberg. in Anspruch zu nehmende Fläche [m²]	Neubau 110-kV-Leitung				Rückbau 110-kV-Leitung				Nutzungsart	Bemerkung				
									Bezirk	Blatt	Nr.	Größe [m x m]	Anteil in %	dingl. zu belasten	Schutz- streifen	davon Mast		Zuwegung	Kompen- sations- maßnahme	Mast		dauerhaft in Anspruch zu nehmende Fläche [m²]		Zu entlastende Fläche [m²]	vorüberg. in Anspruch zu nehmende Fläche [m²]						
																				Nr.	Größe [m x m]	Anteil in %	Ein- und Aus- schleifung 110-kV dingl. Sicherung					davon Mast	Zuwegung		
303	18	2, 3	Wöhrden	Wöhrden	5	47/0	2 723		Süder-Wöhrden	91				✓	263		10		362									Landwirtschaft, Fließgewässer	Wasserführung vorüberg. In Anspruch zu nehmende Fläche durch Wegebau: 2m²		
303	25	1	Wöhrden	Wöhrden	6	39/0	1 188		Süder-Wöhrden	91									0									Fließgewässer	Wasserführung		
303	28	1, 2	Wöhrden	Wöhrden	6	35/0	9 421		Süder-Wöhrden	91									1 473									Fließgewässer	Wasserführung		
304	22	40, 44	Weddingstedt	Borgholz	2	186/3	16 198		Weddingstedt	1374				✓	2 008				2 006									Landwirtschaft	Wasserführung Eigentümerwechsel		
305	27	28, 28b	Drage	Drage	22	19/0	29 013		Seeth	704				✓	328				850								8 464	2 101	Landwirtschaft, stehendes Gewässer		
306	55	36	Südermarsch	Südermarsch	7	69/0	14 209		Südermarsch	1144				✓	4 819												2 191		Landwirtschaft		
306	59	36	Südermarsch	Südermarsch	7	73/0	35 605		Rantrum	369				✓	1 841														Landwirtschaft		
306	77	35, 36	Südermarsch	Südermarsch	7	57/0	16 363		Rantrum	369																	1 126		Landwirtschaft		
307	74	29, 29b, 30	Drage	Drage	23	2/0	21 609		Drage	506									7 490								4 698	2 970	Landwirtschaft		
307	75	29b	Drage	Drage	23	1/0	7 688		Friedrichstadt	291									3 079								1 681	2 711	Landwirtschaft		
307	1	29, 29b, 30	Friedrichstadt	Friedrichstadt	2	13/0	14 427		Friedrichstadt	299					972		43		19								529	50	Straßenverkehr		
307	7	29b	Friedrichstadt	Friedrichstadt	2	16/0	24 359		Friedrichstadt	291									1 832								1 292	1 273	Landwirtschaft		
307	8	29b	Friedrichstadt	Friedrichstadt	2	15/0	20 207		Friedrichstadt	421									805									805		Landwirtschaft	
307	9	29b	Friedrichstadt	Friedrichstadt	2	64/0	857		Friedrichstadt	850																	166		Fließgewässer		
307	13	29b	Friedrichstadt	Friedrichstadt	2	11/0	29 423		Friedrichstadt	469									0										Landwirtschaft	Wasserführung	
308	5	42, 42a	Husum	Husum	17	118/2	6 521		Husum	10017	424	14,0 x 14,0	40%		948	22	10		1 193								434	121	Straßenverkehr	Wasserführung	
308	9	42a, 43	Husum	Husum	15	113/0	1 133		Husum	10015					268		13		32								148	28	Straßenverkehr		
308	21	43, 43a, 44	Husum	Husum	15	75/0	2 445		Husum	10015					306		2		43								197	5	Straßenverkehr		
308	23	43a, 44	Husum	Husum	15	99/0	985		Husum	10015					4				74										Fließgewässer, gemischte Nutzung		
308	25	44	Husum	Husum	22	81/0	289		Husum	10022					183				0								168		Fließgewässer	Wasserführung	
308	29	42, 42a	Husum	Husum	17	113/2	1 041		Husum	10017							44		278								44		Weg		
308	30	42, 42a	Husum	Husum	15	199/0	1 766		Husum	10015							23		394								23		Straßenverkehr	Wasserführung	
308	33	43, 44	Husum	Husum	22	120/0	1 357		Husum	10022							6		37								26		Straßenverkehr		
308	38	42a	Husum	Husum	18	67/5	256		Husum	10018									5										Fließgewässer		
308	39	42a	Husum	Husum	18	67/4	13		Husum	10018									0										Straßenverkehr	Wasserführung	
308	40	42a	Husum	Husum	18	67/3	46		Husum	10018									0										Straßenverkehr	Wasserführung	
308	55	42a	Husum	Husum	17	16/2	857		Husum	10017									61										Weg	Wasserführung	
308	58	42, 42a	Husum	Husum	17	14/8	23 594		Husum	10017									8 918											Landwirtschaft	
308	59	42a	Husum	Husum	17	14/7	786		Husum	10017									5										Weg	Wasserführung	
308	63	42, 42a	Husum	Husum	17	7/13	2 402		Husum	10017									40										Weg	Wasserführung	
308	72	43a	Husum	Husum	15	86/0	172		Husum	10015									42										Fließgewässer		
308	87	42a	Husum	Husum	17	19/4	71		Husum	10017									55										Weg	Wasserführung	
308	94	42, 42a	Husum	Husum	17	90/2	266		Husum	10017									0										Straßenverkehr	Wasserführung	
308	98	43	Husum	Husum	15	161/0	320		Husum	10015									9										Weg, Gehölz		
308	100	42, 42a, 43	Husum	Husum	15	246/0	26 512		Husum	10015									1 667											Platz	
308	105	42a	Husum	Husum	18	67/1	4		Husum	10018									4											Straßenverkehr	
308	106	42a	Husum	Husum	18	67/2	17		Husum	10018									7											Straßenverkehr	
309	37	39 Anlage 3.8.3.9	Mildstedt	Mildstedt	2	14/0	1 168		Husum	10850				✓	66				2											Wald	vorüberg. In Anspruch zu nehmende Fläche durch Wegebau: 2m²
309	100	39	Mildstedt	Mildstedt	1	26/2	9 323		Husum	10850				✓	66															Wald	
310	17	34	Südermarsch	Südermarsch	8	14/0	33 200		Rantrum	763				✓	72												2 736		Landwirtschaft		
310	73	34	Südermarsch	Südermarsch	9	73/0	9 238		Rantrum	763																	1 838		Landwirtschaft		
311	5	9	Wesseln	Wesseln	1	406/182	7 785		Heide	4534				✓	1 196				1											Landwirtschaft	Wasserführung
311	76	9	Wesseln	Wesseln	1	183/2	14 133		Heide	4534									0											Landwirtschaft	Wasserführung
312	6	40	Weddingstedt	Borgholz	4	10/3	26 946		Weddingstedt	26	026	13,6 x 13,6	100%	✓	2 208	183	792		6 474										Landwirtschaft	Wasserführung Eigentümerwechsel	
313	38	11	Weddingstedt	Borgholz	2	157/2	8 234		Weddingstedt	744				✓	3 163															Landwirtschaft	
314	5	29b, 30	Koldenbüttel	Koldenbüttel	10	35/1	54 633		Koldenbüttel	478	086	14,0 x 14,0	100%	✓	10 961	196	1 381		8 998								3 725	1 594	Landwirtschaft		

				380-kV-Leitung Heide West - Husum Nord <b>Grunderwerbsverzeichnis</b> Bauwerke siehe Bauwerksverzeichnis (Anlage 7.1)								<b>Planfeststellungsunterlage</b> <b>DECKBLATT</b> <u>Anlage 4.2</u>								Aufgestellt: geändert: Bayreuth, den TenneT TSO GmbH  I.V. Klaus Deilemann  I.V. Dr. Bernd Brühner										30.09.2014 03.08.2023			
Spalte 1	Spalte 2	Spalte 3	Spalte 4	Spalte 5	Spalte 6	Spalte 7	Spalte 8	Spalte 9	Spalte 10	Spalte 11	Spalte 12	Spalte 13	Spalte 14	Spalte 15	Spalte 16	Spalte 17	Spalte 18	Spalte 19	Spalte 20	Spalte 21	Spalte 22	Spalte 23	Spalte 24	Spalte 25	Spalte 26	Spalte 27	Spalte 28	Spalte 29	Spalte 30				
Eigentümer- Schlüsselnummer	Grundstücks- Ordnungsnummer	Blattnummer Grundbesitzplan	Gemeinde	Gemarkung	Flur	Flur- stück	Fläche [m²]	Flurbereinigung	Neubau 380-kV-Leitung										Neubau 110-kV-Leitung										Rückbau 110-kV-Leitung		Nutzungsart	Bemerkung	
									Grundbuch					Mast					dauerhaft in Anspruch zu nehmende Fläche [m²]					vorüberg. In Anspruch zu nehmende Fläche [m²]	Mast			dauerhaft in Anspruch zu nehmende Fläche [m²]		Zu entlastende Fläche [m²]			vorüberg. In Anspruch zu nehmende Fläche [m²]
									Bezirk	Blatt	Nr.	Größe [m x m]	Anteil in %	dingl. zu belasten	Schutz- streifen	davon Mast	Zuwegung	Kompensations- maßnahme	Nr.	Größe [m x m]	Anteil in %	Ein- und Aus- schleifung 110-kV dingl. Sicherung	davon Mast	Zuwegung									
344	6	30, 31, 34a	Koldenbüttel	Koldenbüttel	40	33/0	37.567		Koldenbüttel	478					✓	5.116				1.849									Landwirtschaft	entfällt			
314	125	Anlage 3.8.3.30	Koldenbüttel	Koldenbüttel	7	57/0	11.492		Koldenbüttel	478										43									Landwirtschaft	vorüberg. In Anspruch zu nehmende Fläche durch Wegebau: 43m²			
314	126	Anlage 3.8.3.30	Koldenbüttel	Koldenbüttel	7	56/0	8.539		Koldenbüttel	478										2									Landwirtschaft	vorüberg. In Anspruch zu nehmende Fläche durch Wegebau: 2m²			
315	22	27, 28, 28b	Drage	Drage	25	85/0	19.083		Drage	890				✓	2.239				76								535	76	Landwirtschaft	Wasserführung			
315		Anlage 8.2 Karte 3	Kirchspiel Garding	Garding-Kirchspiel	5	53/0	10.979		Kirchspiel Garding	568				✓					A1										Landwirtschaft				
315		Anlage 8.2 Karte 5	Krempel	Krempel	2	21/7	10.541		Lunden	615				✓					A3										Landwirtschaft				
315		Anlage 8.2 Karte 5	Krempel	Krempel	2	25/1	7.070		Lunden	615				✓					A3										Landwirtschaft				
315		Anlage 8.2 Karte 5	Krempel	Krempel	2	26/1	8.410		Lunden	615				✓					A3										Landwirtschaft				
315		Anlage 8.2 Karte 5	Krempel	Krempel	2	27/0	6.513		Lunden	615				✓					A3										Landwirtschaft				
315		Anlage 8.2 Karte 5	Krempel	Krempel	2	30/0	6.281		Lunden	615				✓					A3										Landwirtschaft				
315		Anlage 8.2 Karte 5	Krempel	Krempel	2	31/1	14.878		Lunden	615				✓					A3										Landwirtschaft				
315		Anlage 8.2 Karte 5	Krempel	Krempel	2	35/1	2.124		Lunden	615				✓					A3										Landwirtschaft				
315		Anlage 8.2 Karte 5	Krempel	Krempel	2	36/1	6.279		Lunden	615				✓					A3										Landwirtschaft				
315		Anlage 8.2 Karte 5	Krempel	Krempel	2	37/1	5.490		Lunden	615				✓					A3										Landwirtschaft				
315		Anlage 8.2 Karte 5	Krempel	Krempel	2	38/1	6.719		Lunden	615				✓					A3										Landwirtschaft				
315		Anlage 8.2 Karte 5	Krempel	Krempel	2	39/4	7.761		Lunden	615				✓					A3										Landwirtschaft				
315		Anlage 8.2 Karte 5	Krempel	Krempel	2	444/29	3.444		Lunden	615				✓					A3										Landwirtschaft				
315		Anlage 8.2 Karte 5	Krempel	Krempel	2	446/33	2.371		Lunden	615				✓					A3										Landwirtschaft				
315		Anlage 8.2 Karte 5	Krempel	Krempel	2	447/33	10.626		Lunden	615				✓					A3										Landwirtschaft				
315		Anlage 8.2 Karte 5	Krempel	Krempel	2	604/28	3.817		Lunden	615				✓					A3										Landwirtschaft				
315		Anlage 8.2 Karte 5	Krempel	Krempel	2	605/29	3.752		Lunden	615				✓					A3										Landwirtschaft				
315		Anlage 8.2 Karte 5	Krempel	Krempel	2	606/34	2.139		Lunden	615				✓					A3										Landwirtschaft				
315		Anlage 8.2 Karte 5	Krempel	Krempel	2	697/22	4.736		Lunden	615				✓					A3										Landwirtschaft				
315		Anlage 8.2 Karte 5	Krempel	Krempel	2	867/22	6.431		Lunden	615				✓					A3										Landwirtschaft				
315		Anlage 8.2 Karte 4	Garding	Tating	20	10/0	20.541		Witzwort	1129				✓					A2										Landwirtschaft				
315		Anlage 8.2 Karte 4	Garding	Tating	20	11/0	18.186		Witzwort	1129				✓					A2										Landwirtschaft				
315		Anlage 8.2 Karte 4	Garding	Tating	20	12/0	24.832		Witzwort	1129				✓					A2										Landwirtschaft				
315		Anlage 8.2 Karte 4	Garding	Tating	20	14/0	28.815		Witzwort	1129				✓					A2										Landwirtschaft				
315		Anlage 8.2 Karte 4	Garding	Tating	20	15/0	46.324		Witzwort	1129				✓					A2										Landwirtschaft				
315		Anlage 8.2 Karte 9	Süderstapel	Süderstapel	119	8/0	32.749		Süderstapel	4119				✓					A-7										Grünland				
315		Anlage 8.2 Karte 15	Südermarsch	Südermarsch	8	120/2	29.054		Südermarsch	132				✓					A-14										Laubholz, Unland				
315		Anlage 8.2 Karte 23	Koldenbüttel	Koldenbüttel	13	67/8	69.442		Koldenbüttel	166				✓					A-23										Landwirtschaft				
316	55	21	Fedderingen	Fedderingen	1	2/1	11.004		Hennstedt	1672				✓	3.446												2.901		Landwirtschaft				
316	57	21	Fedderingen	Fedderingen	1	2/2	7.364		Hennstedt	1672				✓	108				0										Landwirtschaft	Wasserführung			
317	55	21	Fedderingen	Fedderingen	1	2/1	11.004		Hennstedt	1672				✓	3.446													2.901		Landwirtschaft			
317	57	21	Fedderingen	Fedderingen	1	2/2	7.364		Hennstedt	1672				✓	108				0										Landwirtschaft	Wasserführung			
318	37	20, 21	Fedderingen	Fedderingen	6	16/0	10.461		Fedderingen	200				✓	694			28	627										Landwirtschaft				




				380-kV-Leitung Heide West - Husum Nord <b>Grunderwerbsverzeichnis</b> Bauwerke siehe Bauwerksverzeichnis (Anlage 7.1)									<b>Planfeststellungsunterlage</b> <b>DECKBLATT</b> Anlage 4.2									Aufgestellt: geändert: Bayreuth, den TenneT TSO GmbH  I.V. Klaus Deilemann   I.V. Dr. Bernd Brühlner  										30.09.2014 03.08.2023	
Spalte 1	Spalte 2	Spalte 3	Spalte 4	Spalte 5	Spalte 6	Spalte 7	Spalte 8	Spalte 9	Spalte 10	Spalte 11	Spalte 12	Spalte 13	Spalte 14	Spalte 15	Spalte 16	Spalte 17	Spalte 18	Spalte 19	Spalte 20	Spalte 21	Spalte 22	Spalte 23	Spalte 24	Spalte 25	Spalte 26	Spalte 27	Spalte 28	Spalte 29	Spalte 30				
Eigentümer- Schlüsselnummer	Grundstücks-/ Ordnungsnummer	Blattnummer Grunderwerbsplan	Gemeinde	Gemarkung	Flur	Flur- stück	Fläche [m²]	Flurbereinigung	Grundbuch		Mast		Neubau 380-kV-Leitung				Neubau 110-kV-Leitung				Rückbau 110-kV-Leitung		Nutzungsart	Bemerkung									
									Bezirk	Blatt	Nr.	Größe [m x m]	Anteil in %	dingl. zu belasten	dauerhaft in Anspruch zu nehmende Fläche [m²]		vorüberg. in Anspruch zu nehmende Fläche [m²]	Mast		dauerhaft in Anspruch zu nehmende Fläche [m²]		Zu entlastende Fläche [m²]			vorüberg. in Anspruch zu nehmende Fläche [m²]								
															Schutz- streifen	davon Mast		Zuwegung	Kompensations- maßnahme	Nr.	Größe [m x m]					Anteil in %	Ein- und Aus- schließung 110-kV dingl. Sicherung	davon Mast	Zuwegung				
318	51	21	Fedderingen	Fedderingen	1	5/0	10 731		Fedderingen	200				✓	2 265												1 400		Landwirtschaft				
318	66	19	Fedderingen	Fedderingen	3	37/0	41 374		Fedderingen	200										59							2 253		Landwirtschaft, stehendes Gewässer				
318	81	20	Fedderingen	Fedderingen	6	68/0	18 951		Fedderingen	200				✓	4 087					1 721									Landwirtschaft	Wasserführung			
319	40	29, 29a	Drage	Drage	23	6/0	31 623		Hohn	443				✓	2 447					3 248									Landwirtschaft				
319	41	29, 29b, 30	Drage	Drage	23	5/0	62 369		Hohn	443	084	16,5 x 16,5	100%	✓	18 561	241	487			11 988				1					Landwirtschaft	Wasserführung			
320	21	16, 18	Süderheistedt	Hägen	2	33/0	29 288		Hennstedt	1484										5 311							1 352	670	Landwirtschaft				
320	22	16, 18	Süderheistedt	Hägen	2	37/0	32 709		Hennstedt	1484										3 268							13	2 823	Landwirtschaft, Wald				
320	27	16, 18	Süderheistedt	Hägen	1	28/0	30 598		Hennstedt	1484																	561		Landwirtschaft, stehendes Gewässer				
321	13	10	Weddingstedt	Borgholz	1	8/7	15 141		Weddingstedt	1056				✓	2 569		251			1 020									Landwirtschaft				
321	23	10	Weddingstedt	Borgholz	1	7/8	32 349		Weddingstedt	1056				✓	1 542					750									Landwirtschaft				
321	29	10, 11	Weddingstedt	Borgholz	2	183/3	34 361		Weddingstedt	1056	026	15,0 x 15,0	100%	✓	5 071	225	892			6 536									Landwirtschaft	Wasserführung			
321	52	10	Weddingstedt	Borgholz	1	93/27	5		Weddingstedt	1056				✓	5														Landwirtschaft				
321	54	10	Weddingstedt	Borgholz	1	93/28	162		Weddingstedt	1056				✓	12														Landwirtschaft				
322	51	14, 15	Weddingstedt	Weddingstedt	2	63/4	27 137		Lunden	851				✓	1 363		433			6 758							11 900	2 453	Landwirtschaft				
323	51	14, 15	Weddingstedt	Weddingstedt	2	63/4	27 137		Lunden	851				✓	1 363		433			6 758							11 900	2 453	Landwirtschaft				
324	6	21, 22	Schlichting	Schlichting	8	17/4	18 322		Hennstedt	2856	059	13,5 x 13,5	50%	✓	2 126	92	1 025			6 768							1 385	2 158	Landwirtschaft	Wasserführung			
324	7	21, 22	Schlichting	Schlichting	8	18/4	23 258		Hennstedt	2856	059	13,5 x 13,5	50%	✓	3 583	92	3			5 033							2 692	282	Landwirtschaft	Wasserführung			
325	8	2	Wöhrden	Wöhrden	5	59/0	13 035		Lohe-Rickelsdorf	245				✓	2 190														Landwirtschaft				
325	10	2	Wöhrden	Wöhrden	5	57/0	17 900		Lohe-Rickelsdorf	245				✓	2 881														Landwirtschaft				
325	21	1	Wöhrden	Wöhrden	6	43/1	32 283		Lohe-Rickelsdorf	245										1 265									Landwirtschaft				
326	11	27, 28	Drage	Drage	36	49/0	7 533		Drage	888				✓	2 708		36			165							570		Fließgewässer	Wasserführung			
326	15	27, 28	Drage	Drage	25	76/0	2 508		Drage	888				✓	127														Fließgewässer				
326	20	27, 28, 28b	Drage	Drage	25	7/0	7 231		Drage	888				✓	385					0							114		Fließgewässer	Wasserführung			
326	42	29, 29b, 30	Drage	Drage	23	11/0	5 751		Drage	888				✓	466		27			70									Fließgewässer	Wasserführung			
326	46	28b	Drage	Drage	22	41/0	2 367		Drage	888				✓			25			25							76	48	Fließgewässer	Wasserführung			
326	61	27, 28	Drage	Drage	25	83/0	881		Drage	888										4							881		Fließgewässer				
327	12	45, 46	Horstedt	Horstedt	6	129/0	46 441		Horstedt	363				✓	396														Landwirtschaft, Unland				
327	39	45, 45a, 46	Horstedt	Horstedt	6	37/2	62 322		Horstedt	363										3 526	18N	8,5 x 8,5	100%	3 749	73	429	770	1 493	Landwirtschaft, Wald	Wasserführung			
327	41	45, 46	Horstedt	Horstedt	6	165/0	8 264		Horstedt	363				✓	1 533														Landwirtschaft				
327	44	45, 45a, 46	Horstedt	Horstedt	6	37/1	7 707		Horstedt	363										2 577				1 598			1 621	26	Landwirtschaft				
327	1	1, 2	Lieth	Lieth	3	142/0	55 325		Hemmingstedt	1854	001	13,5 x 13,5	100%	✓	6 257	183	495			9 657									Landwirtschaft				
327	2	4	Lieth	Lieth	3	140/0	42 476		Hemmingstedt	1854										4 040									Landwirtschaft	Zerlegung			
327	7	1	Lieth	Lieth	3	147/0	32 739		Hemmingstedt	1854										1 010									Landwirtschaft				
327	36	1	Wöhrden	Wöhrden	6	82/0	2 150		Süder-Wöhrden	730										323									Weg				
328	40	20, 21	Fedderingen	Fedderingen	1	67/0	22 044		Fedderingen	281				✓	7 410					4 375								5 465	3 117	Landwirtschaft	Wasserführung		
329	19	12, 13	Weddingstedt	Weddingstedt	5	197/1	5 652		Weddingstedt	1055																	1 878		Landwirtschaft				
329	20	12, 13	Weddingstedt	Weddingstedt	5	234/3	4 321		Weddingstedt	1055										716							2 507		Landwirtschaft				
330	6	9	Wesseln	Wesseln	1	185/3	41 362		Weddingstedt	1009				✓	5 146														Landwirtschaft				
330	8	9	Wesseln	Wesseln	1	190/0	10 122		Weddingstedt	1009	020	14,0 x 14,0	100%	✓	238	106				4 442									Landwirtschaft				
330	9	9	Wesseln	Wesseln	1	193/2	9 031		Weddingstedt	1009				✓	3 227		268			2 424									Landwirtschaft				
330	18	9, 10	Wesseln	Wesseln	1	208/3	22 256		Weddingstedt	1009				✓	6 232		571			1 917									Landwirtschaft	freiwilliger Landtausch			
330	19	9, 10	Wesseln	Wesseln	1	210/3	29 381		Weddingstedt	1009	022	13,5 x 13,5	100%	✓	5 815	183	664			5 520									Landwirtschaft	freiwilliger Landtausch			
330	46	10-10a	Wesseln	Wesseln	4	3/3	43 748		Weddingstedt	4009				✓	49															Landwirtschaft	entfällt		
331	29	13	Weddingstedt	Weddingstedt	5	48/1	18 853		Weddingstedt	1035				✓	6 114					3 648							5 067	1 318	Landwirtschaft				
331	65	14, 15	Weddingstedt	Weddingstedt	2	78/3	28 231		Weddingstedt	1035				✓			476			892										Landwirtschaft			
331	68	13	Weddingstedt	Weddingstedt	5	49/0	18 231		Weddingstedt	1035										5 421							122		Landwirtschaft				
332	28	43	Weddingstedt	Weddingstedt	6	48/4	48 863		Weddingstedt	4036				✓	6 144					3 993							6 067		Landwirtschaft	Eigentümer- wechsel			
332	66	14-16	Weddingstedt	Weddingstedt	2	78/3	28 231		Weddingstedt	4036				✓			476			892										Landwirtschaft	Eigentümer- wechsel		
332	68	43	Weddingstedt	Weddingstedt	6	49/0	48 231		Weddingstedt	4036										4 665							422		Landwirtschaft	Eigentümer- wechsel			




				380-kV-Leitung Heide West - Husum Nord <b>Grunderwerbsverzeichnis</b> Bauwerke siehe Bauwerksverzeichnis (Anlage 7.1)								<b>Planfeststellungsunterlage</b> <b>DECKBLATT</b> Anlage 4.2									Aufgestellt: geändert: Bayreuth, den TenneT TSO GmbH  I.V. Klaus Deilemann  I.V. Dr. Bernd Brühlner												30.09.2014 03.08.2023	
Spalte 1	Spalte 2	Spalte 3	Spalte 4	Spalte 5	Spalte 6	Spalte 7	Spalte 8	Spalte 9	Spalte 10	Spalte 11	Spalte 12	Spalte 13	Spalte 14	Spalte 15	Spalte 16	Spalte 17	Spalte 18	Spalte 19	Spalte 20	Spalte 21	Spalte 22	Spalte 23	Spalte 24	Spalte 25	Spalte 26	Spalte 27	Spalte 28	Spalte 29	Spalte 30					
Eigentümer - Schlusseinheit	Grundstücks-/ Ordnungsnummer	Blattnummer Grundverkaplan	Gemeinde	Gemarkung	Flur	Flur- stück	Fläche [m²]	Flurbereinigung	Grundbuch		Mast				Neubau 380-kV-Leitung					Neubau 110-kV-Leitung						Rückbau 110-kV-Leitung			Nutzungsart	Bemerkung				
									Bezirk	Blatt	Nr.	Größe (m x m)	Anteil in %	dingl. zu belasten	dauerhaft in Anspruch zu nehmende Fläche [m²]				vorüberg. in Anspruch zu nehmende Fläche [m²]	Mast			dauerhaft in Anspruch zu nehmende Fläche [m²]			Zu entlastende Fläche [m²]	vorüberg. in Anspruch zu nehmende Fläche [m²]							
															Schutz- streifen	davon Mast	Zuwegung	Kompensations- maßnahme		Nr.	Größe (m x m)	Anteil in %	Ein- und Aus- schleifung 110-kV dingl. Sicherung	davon Mast	Zuwegung									
333	46	39, 40	Mildstedt	Mildstedt	9	66/1	51 648		Rantrum	791	116	13,5 x 13,5	100%	✓	5 410	183	549		8 160										Landwirtschaft, Wald					
334	7	37, 37a, 38a	Mildstedt	Mildstedt	3	44/0	29 993		Mildstedt	94	107	14,0 x 14,0	100%	✓	1 126	196	228		3 958										Landwirtschaft	Wasserführung				
334	9	37, 37a, 38, 38a	Mildstedt	Mildstedt	3	230/0	62 787		Mildstedt	94				✓	13 727				395								2 433		Landwirtschaft					
334	10	37, 37a, 38, 38a	Mildstedt	Mildstedt	3	228/0	20 506		Mildstedt	94	108	14,5 x 14,5	100%	✓	6 729	211	499		7 791								4 927	4 171	Landwirtschaft					
334	76	37, 38, 38a	Mildstedt	Mildstedt	3	218/0	30 532		Mildstedt	94									10 136										Landwirtschaft, stehendes Gewässer					
334	85	38a	Mildstedt	Mildstedt	3	4/0	64 741		Mildstedt	94									7 464										Landwirtschaft					
334	96	38a	Mildstedt	Mildstedt	2	88/0	23 244		Mildstedt	94									5 445										gemischte Nutzung, Landwirtschaft					
335	7	37, 37a, 38a	Mildstedt	Mildstedt	3	44/0	29 993		Mildstedt	94	107	14,0 x 14,0	100%	✓	1 126	196	228		3 958										Landwirtschaft	Wasserführung				
335	9	37, 37a, 38, 38a	Mildstedt	Mildstedt	3	230/0	62 787		Mildstedt	94				✓	13 727				395								2 433		Landwirtschaft					
335	10	37, 37a, 38, 38a	Mildstedt	Mildstedt	3	228/0	20 506		Mildstedt	94	108	14,5 x 14,5	100%	✓	6 729	211	499		7 791								4 927	4 171	Landwirtschaft					
335	76	37, 38, 38a	Mildstedt	Mildstedt	3	218/0	30 532		Mildstedt	94									10 136										Landwirtschaft, stehendes Gewässer					
335	85	38a	Mildstedt	Mildstedt	3	4/0	64 741		Mildstedt	94									7 464										Landwirtschaft					
335	96	38a	Mildstedt	Mildstedt	2	88/0	23 244		Mildstedt	94									5 445										gemischte Nutzung, Landwirtschaft					
336	2	37, 37a, 38a	Mildstedt	Mildstedt	3	44/0	29 993		Mildstedt	94	107	14,0 x 14,0	100%	✓	1 126	196	228		3 958										Landwirtschaft	Wasserführung				
336	9	37, 37a, 38, 38a	Mildstedt	Mildstedt	3	230/0	62 787		Mildstedt	94				✓	13 727												2 433		Landwirtschaft	Eigentümerwechsel				
336	10	37, 37a, 38, 38a	Mildstedt	Mildstedt	3	228/0	20 506		Mildstedt	94	108	14,5 x 14,5	100%	✓	6 729	211	499		7 791								4 927	4 171	Landwirtschaft	Eigentümerwechsel				
336	76	37, 38, 38a	Mildstedt	Mildstedt	3	218/0	30 532		Mildstedt	94									10 136										Landwirtschaft, stehendes Gewässer	Eigentümerwechsel				
336	85	38a	Mildstedt	Mildstedt	3	4/0	64 741		Mildstedt	94									7 464										Landwirtschaft	Eigentümerwechsel				
336	96	38a	Mildstedt	Mildstedt	2	88/0	23 244		Mildstedt	94									5 445										gemischte Nutzung, Landwirtschaft	Eigentümerwechsel				
337	94	31, 31a	Koldenbüttel	Koldenbüttel	8	21/1	1 193		Koldenbüttel	464																	332		Wohnbaufläche, Erholungsfläche					
337	95	31, 31a	Koldenbüttel	Koldenbüttel	8	117/21	652		Koldenbüttel	464																	225		Landwirtschaft					
338	66	33, 34	Koldenbüttel	Koldenbüttel	6	42/0	22 309		Rantrum	107				✓	3 474														Landwirtschaft					
338	67	33, 34	Koldenbüttel	Koldenbüttel	6	44/0	17 025		Rantrum	107				✓	1 314												3 021		Landwirtschaft					
338	22	34, 35	Südermarsch	Südermarsch	8	44/0	18 674		Rantrum	107				✓	3 373				2 347								383		Landwirtschaft					
338	23	34, 35	Südermarsch	Südermarsch	8	45/0	13 529		Rantrum	107				✓	455														Landwirtschaft					
338	26	34, 35	Südermarsch	Südermarsch	7	120/0	46 833		Rantrum	107				✓	10 875				4 858								8 087		Landwirtschaft	Wasserführung				
339	23	5, 5a	Nordenwörden	Wennemannswisch	6	1/3	37 296		Nordenwörden	178				✓	3 144														Landwirtschaft					
339	24	5, 5a	Nordenwörden	Wennemannswisch	6	2/1	66 265		Nordenwörden	178	013	14,0 x 14,0	100%	✓	4 294	196	2 999		4 721										Landwirtschaft					
339	25	5, 5a	Nordenwörden	Wennemannswisch	3	46/1	35 814		Nordenwörden	178				✓	3 049														Landwirtschaft					
339	26	5, 5a	Nordenwörden	Wennemannswisch	3	45/1	33 662		Nordenwörden	178				✓	3 463														Landwirtschaft					
340	48	33	Koldenbüttel	Koldenbüttel	2	36/0	28 163		Dreisdorf	703	093	14,5 x 14,5	60%	✓	1 184	127	8		1 078										Landwirtschaft	Wasserführung				
340	49	33	Koldenbüttel	Koldenbüttel	6	69/0	3 978		Dreisdorf	703	093	14,5 x 14,5	40%	✓	1 089	86	162		3 060								569	1 300	Grünland	Wasserführung				
340	50	33	Koldenbüttel	Koldenbüttel	6	68/0	13 082		Dreisdorf	703				✓	3 318				3 616										Landwirtschaft	Wasserführung				
340	51	33	Koldenbüttel	Koldenbüttel	6	67/0	13 236		Dreisdorf	703				✓	2 476				0								3 360	908	Landwirtschaft	Wasserführung				
340	52	33	Koldenbüttel	Koldenbüttel	6	66/0	19 003		Dreisdorf	703				✓	3 169				0										Landwirtschaft	Wasserführung				




				380-kV-Leitung Heide West - Husum Nord <b>Grunderwerbsverzeichnis</b> Bauwerke siehe Bauwerksverzeichnis (Anlage 7.1)									<b>Planfeststellungsunterlage</b> <b>DECKBLATT</b> Anlage 4.2									Aufgestellt: geändert: Bayreuth, den TenneT TSO GmbH  i.V. Klaus Deilemann  i.V. Dr. Bernd Brühlner										30.09.2014 03.08.2023	
Spalte 1	Spalte 2	Spalte 3	Spalte 4	Spalte 5	Spalte 6	Spalte 7	Spalte 8	Spalte 9	Spalte 10	Spalte 11	Spalte 12	Spalte 13	Spalte 14	Spalte 15	Spalte 16	Spalte 17	Spalte 18	Spalte 19	Spalte 20	Spalte 21	Spalte 22	Spalte 23	Spalte 24	Spalte 25	Spalte 26	Spalte 27	Spalte 28	Spalte 29	Spalte 30				
Eigentümer - Schlüsselnummer	Grundstücks- Ordnungsnummer	Blattnummer Grundverbauplan	Gemeinde	Gemarkung	Flur	Flur- stück	Fläche [m²]	Flurbereinigung	Grundbuch		Mast		dingl. zu belasten	Neubau 380-kV-Leitung					vorüberg. in Anspruch zu nehmende Fläche [m²]	Neubau 110-kV-Leitung					Rückbau 110-kV-Leitung			Nutzungsart	Bemerkung				
									Bezirk	Blatt	Nr.	Größe [m x m]		Anteil in %	dauerhaft in Anspruch zu nehmende Fläche [m²]	Schutz- streifen	davon Mast	Zuwegung		Kompensations- maßnahme	Mast			dauerhaft in Anspruch zu nehmende Fläche [m²]	Ein- und Aus- schleifung 110-kV dingl. Sicherung	davon Mast	Zuwegung			Zu entlastende Fläche [m²]	vorüberg. in Anspruch zu nehmende Fläche [m²]		
																					Nr.	Größe [m x m]	Anteil in %										
341	23	5, 5a	Nordenwöhrden	Wennemannswisch	6	1/3	37 296		Nordenwöhrden	178			✓	3 144															Landwirtschaft				
341	24	5, 5a	Nordenwöhrden	Wennemannswisch	6	2/1	66 265		Nordenwöhrden	178	013	14,0 x 14,0	100%	✓	4 294	196	2 999			4 721									Landwirtschaft				
341	25	5, 5a	Nordenwöhrden	Wennemannswisch	3	46/1	35 814		Nordenwöhrden	178				✓	3 049														Landwirtschaft				
341	26	5, 5a	Nordenwöhrden	Wennemannswisch	3	45/1	33 662		Nordenwöhrden	178				✓	3 463														Landwirtschaft				
342	73	31a	Koldenbüttel	Koldenbüttel	8	18/1	1 397		Koldenbüttel	212							56			66								56	gemischte Nutzung, Erholungsfläche, Unland				
342	96	31a	Koldenbüttel	Koldenbüttel	8	113/18	167		Koldenbüttel	212																	33			Landwirtschaft			
343	14	34	Südermarsch	Südermarsch	8	22/0	21 429		Wittbek	359				✓	1 678															Landwirtschaft			
343	15	34	Südermarsch	Südermarsch	8	20/0	12 210		Wittbek	359				✓	2 810												1 058	873		Landwirtschaft			
344	11	34	Südermarsch	Südermarsch	8	5/0	18 131		Rantnum	419	097	14,0 x 14,0	100%	✓	1 708	196	514			4 885							4 589	2 181		Landwirtschaft			
345	104	33	Koldenbüttel	Koldenbüttel	6	52/1	26 298		Klein Bennebek	130																	19			Landwirtschaft			
346	7	27	Drage	Drage	36	66/0	26-308		Drage	942	077	20,0 x 20,0	400%	✓	4-644	400	434			6-349									Landwirtschaft	Wasserführung Eigentümerwechsel			
346	8	27-28	Drage	Drage	36	69/0	47-334		Drage	942				✓	324		1-090			359							7-829	3-737		Landwirtschaft	Eigentümerwechsel		
346	9	27-28	Drage	Drage	36	60/0	44-346		Drage	942				✓	12-694		1-648			1-368										Landwirtschaft	Eigentümerwechsel		
346	40	27-28	Drage	Drage	36	64/0	28-607		Drage	669	078	16,6 x 16,6	400%	✓	6-026	273	1-469			2-060							2-087	4-274		Landwirtschaft	Eigentümerwechsel		
346	76	27-28a	Drage	Drage	36	68/0	26		Drage	942										26										Landwirtschaft	entfällt		
347	7	27	Drage	Drage	36	66/0	26-308		Drage	942	077	20,0 x 20,0	400%	✓	4-644	400	434			6-349										Landwirtschaft	Wasserführung Eigentümerwechsel		
347	8	27-28	Drage	Drage	36	69/0	47-334		Drage	942				✓	324		1-090			369								7-829	3-737		Landwirtschaft	Eigentümerwechsel	
347	9	27-28	Drage	Drage	36	60/0	44-346		Drage	942				✓	12-694		1-648			1-368										Landwirtschaft	Eigentümerwechsel		
347	40	27-28	Drage	Drage	36	64/0	28-607		Drage	669	078	16,6 x 16,6	400%	✓	6-026	273	1-469			2-060								2-087	4-274		Landwirtschaft	Eigentümerwechsel	
347	76	27-28a	Drage	Drage	36	68/0	26		Drage	942										26										Landwirtschaft	entfällt		
348	25	16, 17	Süderheistadt	Hägen	1	27/0	94 063		Hennstedt	2839										2 594							9 853	2 660		Landwirtschaft			
349	42	21	Fedderingen	Fedderingen	1	19/0	12 558		Hennstedt	1384	055	17,0 x 17,0	100%	✓	3 460	289	687			5 487							3 926	959		Landwirtschaft			
350	18	43, 44	Husum	Husum	15	159/0	18 582		Husum	9490				✓	5 609					3 815							2 545	1 695		Landwirtschaft, Wohnbaufläche			
350	19	43, 44	Husum	Husum	15	158/0	16 727		Husum	9490				✓	4 606					3 109							3 930			Landwirtschaft			
350	22	43, 44	Husum	Husum	15	27/0	11 228		Husum	9490				✓	3 125					562							1 844	717		Landwirtschaft			
350	31	43	Husum	Husum	15	160/0	205		Husum	9490										112							60	112		Landwirtschaft			
350	34	44	Husum	Husum	16	26/0	11-847		Husum	9490										26										Landwirtschaft	entfällt		
351	7	44, 45	Horstedt	Horstedt	6	131/0	93 311		Horstedt	2	131	13,5 x 13,5	100%	✓	7 185	183	99			8 384					1 268			2 858	1 133		Landwirtschaft	Wasserführung	
351	60	45b	Horstedt	Horstedt	6	159/0	59 308		Horstedt	2										3										gemischte Nutzung, Landwirtschaft			
352	4	10	Weddingstedt	Borgholz	1	14/2	9 891		Weddingstedt	563				✓	1 738					173										Landwirtschaft			
353	27	20	Fedderingen	Fedderingen	6	30/4	65 947		Fedderingen	156	062	14,6 x 14,6	400%	✓	217	244	1-889			2-493							12 106	2 140		stehendes Gewässer, Landwirtschaft, Wohnbaufläche			
353	29	20	Fedderingen	Fedderingen	6	31/0	19 746		Fedderingen	156				✓	4 859												29			Landwirtschaft			
354	21	16, 18	Süderheistadt	Hägen	2	33/0	29 288		Hennstedt	1484										5 311							1 352	670		Landwirtschaft			
354	22	16, 18	Süderheistadt	Hägen	2	37/0	32 709		Hennstedt	1484										3 268							13	2 823		Landwirtschaft, Wald			
354	27	16, 18	Süderheistadt	Hägen	1	28/0	30 598		Hennstedt	1484																	561			Landwirtschaft, stehendes Gewässer			
355	7	16, 17	Süderheistadt	Hägen	1	8/1	11 320		Hennstedt	2973				✓	6 712					0							432			Landwirtschaft	Wasserführung		
355	10	16, 17	Süderheistadt	Hägen	1	8/2	29 164		Hennstedt	2973	042	13,5 x 13,5	100%	✓	7 773	183	440			4 390										Landwirtschaft	Wasserführung		
355	21	16, 18	Süderheistadt	Hägen	2	33/0	29 288		Hennstedt	1484										5 311							1 352	670		Landwirtschaft			
355	22	16, 18	Süderheistadt	Hägen	2	37/0	32 709		Hennstedt	1484										3 268							13	2 823		Landwirtschaft, Wald			
355	27	16, 18	Süderheistadt	Hägen	1	28/0	30 598		Hennstedt	1484																	561			Landwirtschaft, stehendes Gewässer			
356	23	38, 38b	Mildstedt	Mildstedt	2	55/0	2 141		Mildstedt	43				✓	326					174							257			Fließgewässer	Wasserführung		




				380-kV-Leitung Heide West - Husum Nord <b>Grunderwerbsverzeichnis</b> Bauwerke siehe Bauwerksverzeichnis (Anlage 7.1)								<b>Planfeststellungsunterlage</b> <b>DECKBLATT</b> Anlage 4.2								Aufgestellt: geändert: Bayreuth, den TenneT TSO GmbH  I.V. Klaus Deilemann  I.V. Dr. Bernd Brühlner										30.09.2014 03.08.2023		
Spalte 1	Spalte 2	Spalte 3	Spalte 4	Spalte 5	Spalte 6	Spalte 7	Spalte 8	Spalte 9	Spalte 10	Spalte 11	Spalte 12	Spalte 13	Spalte 14	Spalte 15	Spalte 16	Spalte 17	Spalte 18	Spalte 19	Spalte 20	Spalte 21	Spalte 22	Spalte 23	Spalte 24	Spalte 25	Spalte 26	Spalte 27	Spalte 28	Spalte 29	Spalte 30			
Eigentümer - Schlusseinummer	Grundstücks- Ordnungsnr.	Blattnummer Grundverwerbsplan	Gemeinde	Gemarkung	Flur	Flur- stück	Fläche [m²]	Flurbereinigung	Grundbuch		Mast		Neubau 380-kV-Leitung					vorüberg. in Anspruch zu nehmende Fläche [m²]	Neubau 110-kV-Leitung					Rückbau 110-kV-Leitung		Nutzungsart	Bemerkung					
									Bezirk	Blatt	Nr.	Größe [m x m]	Anteil in %	dingl. zu belasten	Schutz- streifen	davon Mast	Zuwegung		Kompen- sations- maßnahme	Mast			dauerhaft in Anspruch zu nehmende Fläche [m²]	Ein- und Aus- schleifung 110-kV dingl. Sicherung	davon Mast			Zuwegung	Zu entlastende Fläche [m²]	vorüberg. in Anspruch zu nehmende Fläche [m²]		
																				Nr.	Größe [m x m]	Anteil in %										
356	92	38a	Mildstedt	Mildstedt	2	86/0	2 769		Mildstedt	43																			Fließgewässer			
356	106	37a	Mildstedt	Mildstedt	3	238/0	1 874		Mildstedt	43																				Fließgewässer	Wasserführung	
357	33	42a	Schwesing	Schwesing	12	63/0	257		Schwesing	2																				Fließgewässer	Wasserführung	
358	43	39	Mildstedt	Mildstedt	7	36/13	17 072		Husum	4380				✓	546															Fließgewässer	Wasserführung	
359	29	35	Südermarsch	Südermarsch	7	112/0	48 222		Rantrum	311	100	13,5 x 13,5	100%	✓	7 709	183	767									4 048	756			Landwirtschaft	Wasserführung	
359	80	35	Südermarsch	Südermarsch	7	113/0	16 469		Südermarsch	110																				Landwirtschaft	Wasserführung	
360	29	35	Südermarsch	Südermarsch	7	112/0	48 222		Rantrum	311	100	13,5 x 13,5	100%	✓	7 709	183	767									4 048	756			Landwirtschaft	Wasserführung	
360	80	35	Südermarsch	Südermarsch	7	113/0	16 469		Südermarsch	110																				Landwirtschaft	Wasserführung	
361	29	35	Südermarsch	Südermarsch	7	112/0	48 222		Rantrum	311	100	13,5 x 13,5	100%	✓	7 709	183	767									4 048	756			Landwirtschaft	Wasserführung	
361	80	35	Südermarsch	Südermarsch	7	113/0	16 469		Südermarsch	110																				Landwirtschaft	Wasserführung	
362	29	35	Südermarsch	Südermarsch	7	112/0	48 222		Rantrum	311	100	13,5 x 13,5	100%	✓	7 709	183	767									4 048	756			Landwirtschaft	Wasserführung	
362	80	35	Südermarsch	Südermarsch	7	113/0	16 469		Südermarsch	110																				Landwirtschaft	Wasserführung	
363	47	26	Sankt Annen	St. Annen-Oesterfeld	2	67/2	57 239		Lunden	1543																	4 101			Landwirtschaft		
363	48	26	Sankt Annen	St. Annen-Oesterfeld	2	66/3	30 618		Lunden	1543																	3 336			Landwirtschaft	Wasserführung	
364	3	25, 26	Sankt Annen	St. Annen-Oesterfeld	2	53/2	31 278		Lunden	916				✓	4 121		29										2 645	1 166			Landwirtschaft	Wasserführung
364	4	26	Sankt Annen	St. Annen-Oesterfeld	2	54/2	58 527		Lunden	916	072	13,0 x 13,0	100%	✓	8 104	169	1 233										1 000	1 890			Landwirtschaft	Wasserführung
364	7	26	Sankt Annen	St. Annen-Oesterfeld	2	55/3	30 675		Lunden	916				✓	4 060		45													Landwirtschaft	Wasserführung	
364	8	26	Sankt Annen	St. Annen-Oesterfeld	2	115/0	54 316		Lunden	916	073	13,0 x 13,0	100%	✓	5 943	169	1 685									1 183				Landwirtschaft	Wasserführung	
365	3	25, 26	Sankt Annen	St. Annen-Oesterfeld	2	53/2	31 278		Lunden	916				✓	4 121		29										2 645	1 166			Landwirtschaft	Wasserführung
365	4	26	Sankt Annen	St. Annen-Oesterfeld	2	54/2	58 527		Lunden	916	072	13,0 x 13,0	100%	✓	8 104	169	1 233										1 000	1 890			Landwirtschaft	Wasserführung
365	7	26	Sankt Annen	St. Annen-Oesterfeld	2	55/3	30 675		Lunden	916				✓	4 060		45													Landwirtschaft	Wasserführung	
365	8	26	Sankt Annen	St. Annen-Oesterfeld	2	115/0	54 316		Lunden	916	073	13,0 x 13,0	100%	✓	5 943	169	1 685										1 183			Landwirtschaft	Wasserführung	
366	11	24, 25	Kleve	Kleve	3	47/0	130 849		Schlichting	19																				Landwirtschaft		
366	46	23, 24	Schlichting	Schlichting	1	10/3	186 222		Schlichting	19	067 068	13,5 x 13,5 13,5 x 13,5	100% 100%	✓	18 669	183 183	2 302										9 099	2 848			Weg, Landwirtschaft, Wald	Wasserführung
366	48	24, 24a, 25	Schlichting	Schlichting	1	5/5	106 089		Schlichting	19	069	14,5 x 14,5	100%	✓	25 275	211	2 252										20 361	3 017			Weg, Landwirtschaft	Wasserführung
366	61	24, 24a	Schlichting	Schlichting	1	46/0	92 854		Schlichting	19				✓			963												963		Landwirtschaft, Wald, gemischte Nutzung, Weg	
366	62	24, 24a, 25	Schlichting	Schlichting	1	15/2	93 289		Schlichting	19				✓			1 151												1 151		Weg, Landwirtschaft	Wasserführung
366	67	23, 24	Schlichting	Schlichting	1	11/3	43 571		Schlichting	19																	3 867	1 499			Landwirtschaft, Wald	Wasserführung
366	68	23, 24	Schlichting	Schlichting	1	11/4	96 314		Schlichting	19																	1 702	348			Landwirtschaft, Wald	
367	21	34, 35	Südermarsch	Südermarsch	8	43/0	17 978		Südermarsch	1140				✓	4 769												5 517	512			Landwirtschaft	
368	68	20	Fedderingen	Fedderingen	6	28/0	18 845		Fedderingen	106																	474			Landwirtschaft, stehendes Gewässer		
369	56	36	Südermarsch	Südermarsch	7	70/0	15 458		Rantrum	295				✓	4 019												1 085	2 544			Landwirtschaft	Wasserführung
369	78	36 Anlage 3.8.3.64	Südermarsch	Südermarsch	7	58/0	32 578		Rantrum	295																				Landwirtschaft	entfällt vorüberg. In Anspruch zu nehmende Fläche durch Wegebau: 3m²	
370	69	33-34	Koldenbüttel	Koldenbüttel	6	46/0	23 976		Koldenbüttel	902				✓	5 472													2 567			Landwirtschaft	Wasserführung Eigentümerwechsel
371	2	10, 10a	Weddingstedt	Borgholz	1	24/5	45 120		Weddingstedt	2761	024	13,5 x 13,5	100%	✓	7 943	183	1 444									4 916				Landwirtschaft	Wasserführung	
374	49	10-10a	Weddingstedt	Borgholz	4	18/5	945		Weddingstedt	974				✓			6													Fließgewässer	Eigentümerwechsel	
374	50	10-10a	Weddingstedt	Borgholz	4	18/5	26 346		Weddingstedt	974				✓			603													Landwirtschaft	Eigentümerwechsel	
371	5	12, 13	Weddingstedt	Weddingstedt	5	763/228	7 698		Weddingstedt	2761				✓	5 565															Landwirtschaft		
371	6	12, 13	Weddingstedt	Weddingstedt	5	753/229	6 397		Weddingstedt	2761				✓	1 185															Landwirtschaft		









				380-kV-Leitung Heide West - Husum Nord <b>Grunderwerbsverzeichnis</b> Bauwerke siehe Bauwerksverzeichnis (Anlage 7.1)								<b>Planfeststellungsunterlage</b> <b>DECKBLATT</b> <b>Anlage 4.2</b>								Aufgestellt: geändert: Bayreuth, den TenneT TSO GmbH  i.V. Klaus Deilemann  i.V. Dr. Bernd Brühlner 30.09.2014 03.08.2023											
Spalte 1	Spalte 2	Spalte 3	Spalte 4	Spalte 5	Spalte 6	Spalte 7	Spalte 8	Spalte 9	Spalte 10	Spalte 11	Spalte 12	Spalte 13	Spalte 14	Spalte 15	Spalte 16	Spalte 17	Spalte 18	Spalte 19	Spalte 20	Spalte 21	Spalte 22	Spalte 23	Spalte 24	Spalte 25	Spalte 26	Spalte 27	Spalte 28	Spalte 29	Spalte 30		
Eigentümer - Schlüsselnummer	Grundstücks / Ordnungsnummer	Blattnummer Grundverwerbsplan	Gemeinde	Gemarkung	Flur	Flurstück	Fläche [m²]	Flurbereinigung	Grundbuch		Mast		Neubau 380-kV-Leitung				vorüberg. In Anspruch zu nehmende Fläche [m²]	Neubau 110-kV-Leitung				Rückbau 110-kV-Leitung		Nutzungsart	Bemerkung						
									Bezirk	Blatt	Nr.	Größe [m x m]	Anteil in %	dingl. zu belasten	Schutzstreifen	davon Mast		Zuwegung	Kompensationsmaßnahme	Mast		dauerhaft in Anspruch zu nehmende Fläche [m²]				Zu entlastende Fläche [m²]	vorüberg. In Anspruch zu nehmende Fläche [m²]				
																				Nr.	Größe [m x m]	Anteil in %	Ein- und Ausschleifung 110-kV dngl. Sicherung					davon Mast	Zuwegung		
372	3	29-30	Seeth	Seeth	4	670	14.044		Seeth	734				✓	3.044		239		239										Weg-/Landwirtschaft	Eigentümerwechsel	
373		Anlage 8.2 Karte 7	Südermarsch	Südermarsch	7	28	106 716		Oldersbek	378				✓				A5											Grünland		
395	49	14, 15	Weddingstedt	Weddingstedt	2	61/3	19 008		Weddingstedt	2320	037	14,5 x 14,5	50%	✓	6 364	106	6		5 864										Landwirtschaft	Wasserführung	
396	62	27, 27a	Sankt Annen	St. Annen-Oesterfeld	2	10/1	6 440		Lunden	99									0										Landwirtschaft	Wasserführung	
397	71	9	Wesseln	Wesseln	1	207/1	36 432		Weddingstedt	1894				✓	428				347										Landwirtschaft		
398	12	29b	Friedrichstadt	Friedrichstadt	2	1/0	39 263		Friedrichstadt	470									0										Landwirtschaft, Unland	Wasserführung	
399	1	8, 9	Heide	Heide	1	75/3	208		Heide	99000									0										Fließgewässer	Wasserführung	
400	28	46, 46a, 46	Horstedt	Horstedt	6	464/0	1.767		Horstedt	238									845					293		294			Industriefläche	Eigentümerwechsel	
401	29	2, 3	Wöhrden	Wöhrden	5	50/1	52 905		Süder-Wöhrden	643									0										Landwirtschaft	Wasserführung	
402	118	32	Koldenbüttel	Koldenbüttel	7	1/1	49 910		Koldenbüttel	374									0										Landwirtschaft	Wasserführung	
403	117	38b	Mildstedt	Mildstedt	2	44/0	22.443		Mildstedt	462									619										Landwirtschaft	entfällt	
404	76	8-9	Wesseln	Wesseln	4	460/3	9.400		Weddingstedt	1745									0										Landwirtschaft	Wasserführung Eigentümerwechsel	
405	51	6	Nordenwöhrden	Wennemannswisch	3	65	41 141		Nordenwöhrden	21									0										Landwirtschaft	Wasserführung	
406	2	8, 9	Heide	Heide	1	22	12 622		Heide	7244									0										Landwirtschaft	Wasserführung	
406	3	8, 9	Heide	Heide	1	19	5 717		Heide	7244									0										Landwirtschaft	Wasserführung	
406	4	8, 9	Heide	Heide	1	18/0	6 833		Heide	7244									0										Landwirtschaft	Wasserführung	
407		Anlage 8.2 Karte 19	Bordelum	Bordelum	19	28/0	20 849		Bredstedt	1427				✓				A-19											Landwirtschaft		
407		Anlage 8.2 Karte 19	Bordelum	Bordelum	19	29/0	29 100		Bredstedt	1427				✓				A-19											Landwirtschaft		
408	42	23, 24	Schlichting	Schlichting	4	24/1	40 392		Süderholm-Bennewohld	319				✓	6 287														Landwirtschaft		
408	43	23	Schlichting	Schlichting	4	23/1	31 438		Süderholm-Bennewohld	319				✓	5												4 664		Landwirtschaft		
408	44	23, 24	Schlichting	Schlichting	4	22/1	26 996		Süderholm-Bennewohld	319				✓	16												2 863		Landwirtschaft		
408	45	23, 24	Schlichting	Schlichting	4	21/1	25 799		Süderholm-Bennewohld	319				✓	3 740				0										Landwirtschaft	Wasserführung	
409	84	28b, 29, 29a	Drage	Drage	23	29/0	23 988		Schwabstedt	558									0										Landwirtschaft	Wasserführung	
410	121	33, 34	Koldenbüttel	Koldenbüttel	6	47/0	17 659		Rantrum	183									0										Landwirtschaft	Wasserführung	
411	12	29b	Friedrichstadt	Friedrichstadt	2	1/0	39 263		Friedrichstadt	470									0										Landwirtschaft, Unland	Wasserführung	
412	51	10, 10a	Weddingstedt	Borgholz	1	32/1	25 102		Weddingstedt	766				✓	150														Landwirtschaft		
413	83	28b, 29, 29a	Drage	Drage	23	28	16 969		Süderstapel	926									0										Landwirtschaft, stehendes Gewässer	Wasserführung	
414	83	28b, 29, 29a	Drage	Drage	23	28	16 969		Süderstapel	926									0										Landwirtschaft, stehendes Gewässer	Wasserführung	
415	40	43a	Schwesing	Schwesing	1	90/0	12 678		Schwesing	506									260										Wohnbaufläche, Landwirtschaft		
416		Anlage 8.2 Karte 19	Högel	Högel	4	47/0	64 700		Brekum	1601				✓				A-19											Grünland, Teich		
417	82	28, 28b, 29	Drage	Drage	23	27	24.834		Klein-Bennebek	24									0										Landwirtschaft	Wasserführung entfällt	
418	49	10, 10a	Weddingstedt	Borgholz	1	18/5	945		Weddingstedt	2760				✓			6												Fließgewässer		
418	50	10, 10a	Weddingstedt	Borgholz	1	18/6	35 346		Weddingstedt	2760				✓			593												Landwirtschaft		
419	33	28, 28b, 29 Anlage 3.8.3.62	Drage	Drage	22	8/0	13 326		Süderstapel	82				✓	1 602				807										Landwirtschaft	vorüberg. In Anspruch zu nehmende Fläche durch Wegebau: 116m²	
420	13	27, 28	Drage	Drage	36	62/0	28 410		Tetenhusen	129	078	16,0 x 16,0	100%	✓	6 607	256	1 340		4 583								312		Landwirtschaft		
421	73	37, 37a, 38, 38a	Mildstedt	Mildstedt	3	224/0	12 812		Südermarsch	127									5 390										Landwirtschaft		
422	7	27	Drage	Drage	36	56/0	25 308		Drage	912	077	20,0 x 20,0	100%	✓	4 511	400	160	44											Landwirtschaft	Wasserführung	
422	8	27, 28	Drage	Drage	36	59/0	47 331		Drage	912				✓	324		1.090	18								7 829	2 849		Landwirtschaft		
422	9	27, 28	Drage	Drage	36	60/0	44 345		Drage	912				✓	12 591		1.648	1.368											Landwirtschaft		
422	10	27, 28	Drage	Drage	36	61/0	28 607		Drage	912	078	16,6 x 16,6	100%	✓	5 026	273	1.469	5								2 087	1 265		Landwirtschaft		




				380-kV-Leitung Heide West - Husum Nord <b>Grunderwerbsverzeichnis</b> Bauwerke siehe Bauwerksverzeichnis (Anlage 7.1)								<b>Planfeststellungsunterlage</b> <b>DECKBLATT</b> Anlage 4.2								Aufgestellt: geändert: Bayreuth, den TenneT TSO GmbH  i.V. Klaus Deilemann  i.V. Dr. Bernd Brühlner										30.09.2014 03.08.2023				
Spalte 1	Spalte 2	Spalte 3	Spalte 4	Spalte 5	Spalte 6	Spalte 7	Spalte 8	Spalte 9	Spalte 10	Spalte 11	Spalte 12	Spalte 13	Spalte 14	Spalte 15	Spalte 16	Spalte 17	Spalte 18	Spalte 19	Spalte 20	Spalte 21	Spalte 22	Spalte 23	Spalte 24	Spalte 25	Spalte 26	Spalte 27	Spalte 28	Spalte 29	Spalte 30					
Eigentümer - Schlüsselnummer	Grundstücks / Ordnungsnummer	Blattnummer Grundverwerbsplan	Gemeinde	Gemarkung	Flur	Flurstück	Fläche [m²]	Flurbereinigung	Grundbuch		Mast				Neubau 380-kV-Leitung					vorüberg. In Anspruch zu nehmende Fläche [m²]	Neubau 110-kV-Leitung					Rückbau 110-kV-Leitung		Nutzungsart	Bemerkung					
									Bezirk	Blatt	Nr.	Größe [m x m]	Anteil in %	dingl. zu belasten	dauerhaft in Anspruch zu nehmende Fläche [m²]			Kompen- sations- maßnahme	Mast			dauerhaft in Anspruch zu nehmende Fläche [m²]		Zu entlastende Fläche [m²]	vorüberg. In Anspruch zu nehmende Fläche [m²]									
															Schutz- streifen	davon Mast	Zuwegung		Nr.	Größe [m x m]	Anteil in %	Ein- und Aus- schleifung 110-kV dingl. Sicherung	davon Mast			Zuwegung								
422	76	27-28a	Drage	Drage	36	68/0	36		Drage	042					✓	1 847	196	1 839		2 302							1 459	1 866	Landwirtschaft	entfällt				
423	37	35	Südermarsch	Südermarsch	7	45/0	18 991		Südermarsch	141	101	14,0 x 14,0	100%	✓	2 658					0							2 953		Landwirtschaft	Wasserführung				
424	55	33	Koldenbüttel	Koldenbüttel	6	58/0	16 414		Erfde	652				✓	5 835	183	539		5 696								2 722	1 250	Landwirtschaft	Wasserführung				
424	56	33	Koldenbüttel	Koldenbüttel	6	55/1	19 948		Erfde	652				✓	3 661				85								4 789		Landwirtschaft	Eigentümer- wechsel				
424	90	33	Koldenbüttel	Koldenbüttel	6	57/0	16 216		Erfde	652				✓			1 403		830								1 931	1 403	Landwirtschaft	Eigentümer- wechsel				
425	69	33, 34	Koldenbüttel	Koldenbüttel	6	46/0	23 976		Koldenbüttel	318				✓	5 472				0								2 567		Landwirtschaft	Wasserführung				
426	36	20-21	Fedderingen	Fedderingen	6	17/0	10-019		Fedderingen	163	064	16,6 x 16,6	100%	✓	4 072	273	464		6 199													Landwirtschaft- stehendes- Gewässer	Eigentümer- wechsel	
426	63	20-21	Fedderingen	Fedderingen	6	14/0	16 464		Fedderingen	163									2 566													Landwirtschaft- Wald-stehendes- Gewässer	Eigentümer- wechsel	
427	36	20-21	Fedderingen	Fedderingen	6	17/0	10-019		Fedderingen	163	064	16,6 x 16,6	100%	✓	4 072	273	464		6 199														Landwirtschaft- stehendes- Gewässer	Eigentümer- wechsel
427	63	20-21	Fedderingen	Fedderingen	6	14/0	16 464		Fedderingen	163									2 566														Landwirtschaft- Wald-stehendes- Gewässer	Eigentümer- wechsel
428	36	20-21	Fedderingen	Fedderingen	6	17/0	10-019		Fedderingen	163	064	16,6 x 16,6	100%	✓	4 072	273	464		6 199														Landwirtschaft- stehendes- Gewässer	Eigentümer- wechsel
428	63	20-21	Fedderingen	Fedderingen	6	14/0	16 464		Fedderingen	163									2 566														Landwirtschaft- Wald-stehendes- Gewässer	Eigentümer- wechsel
429	36	20-21	Fedderingen	Fedderingen	6	17/0	10-019		Fedderingen	163	064	16,6 x 16,6	100%	✓	4 072	273	464		6 199														Landwirtschaft- stehendes- Gewässer	Eigentümer- wechsel
429	63	20-21	Fedderingen	Fedderingen	6	14/0	16 464		Fedderingen	163									2 566														Landwirtschaft- Wald-stehendes- Gewässer	Eigentümer- wechsel
430	3	15	Norderheistadt	Norderheistadt	1	57/2	68 601		Hennstedt	2750				✓	6 303				11 748								6 624		Landwirtschaft					
430	22	46	Norderheistadt	Norderheistadt	3	66/2	23-803		Hennstedt	2760									6 078														Landwirtschaft	entfällt
431	5	17	Wiernerstedt	Wiernerstedt	3	19/0	15 582		Hennstedt	326				✓	2 929				303														Landwirtschaft	
432	29	13	Weddingstedt	Weddingstedt	5	48/1	18 853		Weddingstedt	1035				✓	6 114				3 648								5 067	1 318	Landwirtschaft					
432	65	14, 15	Weddingstedt	Weddingstedt	2	78/3	28 231		Weddingstedt	1035				✓			476		892														Landwirtschaft	
432	68	13	Weddingstedt	Weddingstedt	5	49/0	18 231		Weddingstedt	1035									5 421								122		Landwirtschaft					
433	8	2, 3	Lohe-Rickelshof	Lohe	4	4/0	28 107		Lohe-Rickelshof	224									2 664														Landwirtschaft	
434	33	3	Währden	Währden	5	25/0	28 972		Süder-Währden	141									2 261														Landwirtschaft, Industriefläche, Weg	
435	75	22, 23	Schlichting	Schlichting	5	14/2	23 399		Schlichting	304									2 828														Landwirtschaft	
436	9	1	Lieth	Lieth	3	114/0	38 473		Hemmingstedt	554									3 854														Landwirtschaft	
437	85	28b, 29, 29a	Drage	Drage	22	4/0	21 438		Drage	86									658															
438		Anlage 8.2 Karte 10	Quickborn	Quickborn	2	5/1	21 043		Burg	2600				✓				A-8														Gebäude und Freifläche Land- und Forstwirtschaft, Laub- und Nadelholz		
438		Anlage 8.2 Karte 10	Quickborn	Quickborn	2	3	21 043		Burg	2600				✓				A-8														Grünland, Laub- und Nadelholz		
439	414	28-28b	Mildstedt	Mildstedt	2	40/0	1 696		Mildstedt	76									94														entfällt	
440	86	28a	Drage	Drage	22	3/0	40-321		Wahlde	266									4 614														Landwirtschaft	entfällt
441	64	28, 28b	Drage	Drage	22	18/0	16 110		Drage	132									0								392		Landwirtschaft	Wasserführung				
441	65	28, 28b, 29	Drage	Drage	22	23/0	15 292		Drage	132									521								2 331		Landwirtschaft	Wasserführung				
441	80	28, 28b	Drage	Drage	22	24	27 361		Drage	132									0														Landwirtschaft	Wasserführung
442	27	10, 11	Weddingstedt	Borgholz	2	186/3	16 198		Weddingstedt	1374				✓	3 008				2 581														Landwirtschaft	Wasserführung
443	90	38a	Mildstedt	Mildstedt	2	81/0	16 384		Mildstedt	112									5 941														Landwirtschaft	
444	90	38a	Mildstedt	Mildstedt	2	81/0	16 384		Mildstedt	112									5 941														Landwirtschaft	
445	4	9	Wesseln	Wesseln	1	184/0	23 371		Weddingstedt	121	019	13,5 x 13,5	100%	✓	5 056	183	746		5 437													Landwirtschaft	Wasserführung	
446		Anlage 8.2 Karte 12	Treia	Treia	1	42/2	3 319		Treia	65				✓				A-10														Grünland		




				380-kV-Leitung Heide West - Husum Nord <b>Grunderwerbsverzeichnis</b> Bauwerke siehe Bauwerksverzeichnis (Anlage 7.1)								<b>Planfeststellungsunterlage</b> <b>DECKBLATT</b> Anlage 4.2										Aufgestellt: geändert: Bayreuth, den TenneT TSO GmbH  I.V. Klaus Deilemann  I.V. Dr. Bernd Brühlner										30.09.2014 03.08.2023	
Spalte 1	Spalte 2	Spalte 3	Spalte 4	Spalte 5	Spalte 6	Spalte 7	Spalte 8	Spalte 9	Spalte 10	Spalte 11	Spalte 12	Spalte 13	Spalte 14	Spalte 15	Spalte 16	Spalte 17	Spalte 18	Spalte 19	Spalte 20	Spalte 21	Spalte 22	Spalte 23	Spalte 24	Spalte 25	Spalte 26	Spalte 27	Spalte 28	Spalte 29	Spalte 30				
Eigentümer- Schlüsselnummer	Grundstücks- Ordnungsnummer	Blattnummer Grundverwaltungsplan	Gemeinde	Gemarkung	Flur	Flurstück	Fläche [m²]	Flurbereinigung	Grundbuch						Neubau 380-kV-Leitung						Neubau 110-kV-Leitung						Rückbau 110-kV-Leitung		Bemerkung				
									Mast			dauerhaft in Anspruch zu nehmende Fläche [m²]	vorüberg.-In Anspruch zu nehmende Fläche [m²]	Mast			dauerhaft in Anspruch zu nehmende Fläche [m²]	Zu entlastende Fläche [m²]	vorüberg.-In Anspruch zu nehmende Fläche [m²]	Nutzungsart													
									Bezirk	Blatt	Nr.			Größe [m x m]	Anteil in %	dingl. zu belasten					Schutzstreifen	davon Mast	Zuwegung	Kompensationsmaßnahme	Nr.	Größe [m x m]	Anteil in %	Ein- und Ausschleifung 110-kV dngl. Sicherung		davon Mast	Zuwegung		
446		Anlage 8.2 Karte 12	Treia	Treia	1	43/3	14 878		Treia	65				✓					A-10										Grünland				
446		Anlage 8.2 Karte 12	Treia	Treia	1	44/0	21 675		Treia	185				✓					A-10										Grünland, Wohnbaufläche				
446		Anlage 8.2 Karte 12	Treia	Treia	1	46/0	3 319		Treia	185				✓					A-10										Grünland, Sumpf, Teich				
447		Anlage 8.2 Karte 12	Treia	Treia	1	42/2	3 319		Treia	65				✓					A-10										Grünland				
447		Anlage 8.2 Karte 12	Treia	Treia	1	43/3	14 878		Treia	65				✓					A-10										Grünland				
447		Anlage 8.2 Karte 12	Treia	Treia	1	44/0	21 675		Treia	185				✓					A-10										Grünland, Wohnbaufläche				
447		Anlage 8.2 Karte 12	Treia	Treia	1	46/0	3 319		Treia	185				✓					A-10										Grünland, Sumpf, Teich				
448		Anlage 8.2 Karte 17, 20	Süderlügum	Süderlügum	9	74/0	85 330		Süderlügum	380				✓					A-17 A-20										Grünland				
449		Anlage 8.2 Karte 18,19	Högel	Högel	4	55/0	63 635		Bordlum	1320				✓					A-18 A-19										Laub- und Nadelholz, Ackerland				
450	45	45, 45a, 46	Horstedt	Horstedt	6	38/0	22 945		Horstedt	32														3 045			2 938		Wald				
451	55	45b	Horstedt	Horstedt	5	1/6	56 268		Horstedt	103																			gemischte Nutzung, Landwirtschaft	zu erwerbende Fläche 443m²			
451	56	45b	Horstedt	Horstedt	4	11/2	58 268		Horstedt	103																			Landwirtschaft	zu erwerbende Fläche 407m²			
452	51	45b	Horstedt	Horstedt	5	3/1	29 913		Horstedt	51																			Landwirtschaft	zu erwerbende Fläche 728m²			
453	5	17	Wiernerstedt	Wiernerstedt	3	19/0	15 582		Hennstedt	326				✓	2 929				303										Landwirtschaft				
454	5	17	Wiernerstedt	Wiernerstedt	3	19/0	15 582		Hennstedt	326				✓	2 929				303										Landwirtschaft				
455	61	45b	Horstedt	Horstedt	5	38/1	33 676		Hennstedt	20									4										Grünland				
456	1	3	Nordenwöhrden	Wennemannswisch	7	63/1	76 013		Lohe-Rickelshof	257				✓	4 001		77		109										Landwirtschaft				
456	2	3	Nordenwöhrden	Wennemannswisch	7	62/1	40 915		Lohe-Rickelshof	257	009	13,5 x 13,5	100%	✓	4 419	183	654		5 305										Landwirtschaft				
456	15	2, 3	Wöhrden	Wöhrden	5	53/0	29 299		Lohe-Rickelshof	257				✓	4 152														Landwirtschaft				
456	16	2, 3	Wöhrden	Wöhrden	5	51/0	33 451		Lohe-Rickelshof	257				✓	4 435				1 547										Landwirtschaft	vorüberg. In Anspruch zu nehmende Fläche durch Wegebau: 7m²			
456	17	2, 3	Wöhrden	Wöhrden	5	48/0	52 431		Lohe-Rickelshof	257	007	14,0 x 14,0	100%	✓	9 293	196	1 257		15 026										Landwirtschaft	Wasserführung vorüberg. In Anspruch zu nehmende Fläche durch Wegebau: 34m²			
456	19	2, 3	Wöhrden	Wöhrden	5	24/1	60 681		Lohe-Rickelshof	257	008	13,5 x 13,5	100%	✓	6 973	183	1 121		16 202										Landwirtschaft				
456	20	3	Wöhrden	Wöhrden	5	23/2	37 340		Lohe-Rickelshof	257				✓	4 747														Landwirtschaft				
457	68	29, 29a	Drage	Drage	23	33/0	32 941		Drage	789									15 548								8 896	1 578	Landwirtschaft, stehendes Gewässer				
458	68	29, 29a	Drage	Drage	23	33/0	32 941		Drage	789									15 548								8 896	1 578	Landwirtschaft, stehendes Gewässer				
459	75	8, 9	Wesseln	Wesseln	1	159/3	9 100		Weddingstedt	1745									0										Landwirtschaft	Wasserführung			
460	69	29a, 29b	Drage	Drage	23	35/0	24 331		Drage	49									10 344								17	<del>4 294</del>	Industriefläche, Landwirtschaft, stehendes Gewässer				
460	72	29, 29b	Drage	Drage	23	3/0	23 307		Drage	49									13 511								8 125	1 637	Landwirtschaft, stehendes Gewässer	Wasserführung			
460	73	29, 29b, 30	Drage	Drage	23	4/0	22 538		Drage	49									82										Landwirtschaft, stehendes Gewässer	Wasserführung			
461	1	9	Neuenkirchen	Neuenkirchen	14	14	1 905		Neuenkirchen	526									49										Straßenverkehr				
462	9	21, 22	Schlichting	Schlichting	8	19/1	29 126		Fedderingen	319				✓	4 608				8 849								3 729		Landwirtschaft				
463	128	38b	Mildstedt	Mildstedt	2	70/0	17 187		Mildstedt	181									1 997										Landwirtschaft				

				380-kV-Leitung Heide West - Husum Nord <b>Grunderwerbsverzeichnis</b> Bauwerke siehe Bauwerksverzeichnis (Anlage 7.1)								<b>Planfeststellungsunterlage</b> <b>DECKBLATT</b> <u>Anlage 4.2</u>								Aufgestellt: geändert: Bayreuth, den TenneT TSO GmbH  i.V. Klaus Deilemann  i.V. Dr. Bernd Brühlner										30.09.2014 03.08.2023		
Spalte 1	Spalte 2	Spalte 3	Spalte 4	Spalte 5	Spalte 6	Spalte 7	Spalte 8	Spalte 9	Spalte 10	Spalte 11	Spalte 12	Spalte 13	Spalte 14	Spalte 15	Spalte 16	Spalte 17	Spalte 18	Spalte 19	Spalte 20	Spalte 21	Spalte 22	Spalte 23	Spalte 24	Spalte 25	Spalte 26	Spalte 27	Spalte 28	Spalte 29	Spalte 30			
Eigentümer - Schlüsselnummer	Grundstücks- / Ordnungsnummer	Blattnummer Grundverwaltungsplan	Gemeinde	Gemarkung	Flur	Flurstück	Fläche [m²]	Flurbereinigung	Grundbuch		Mast			Neubau 380-kV-Leitung				vorüberg. In Anspruch zu nehmende Fläche [m²]	Neubau 110-kV-Leitung				Rückbau 110-kV-Leitung		Nutzungsart	Bemerkung						
									Bezirk	Blatt	Nr.	Größe [m x m]	Anteil in %	dauerhaft in Anspruch zu nehmende Fläche [m²]	Schutz- streifen	davon Mast	Zuwegung		Kompensations- maßnahme	Mast			dauerhaft in Anspruch zu nehmende Fläche [m²]				Zu entlastende Fläche [m²]	vorüberg. In Anspruch zu nehmende Fläche [m²]				
																				Nr.	Größe [m x m]	Anteil in %	Ein- und Aus- schleifung 110-kV dingl. Sicherung	davon Mast					Zuwegung			
464	124	38a, 38b	Mildstedt	Mildstedt	2	105/0	14 544		Mildstedt	658										3 989									Landwirtschaft			
464	125	38a, 38b	Mildstedt	Mildstedt	2	106/0	6 067		Mildstedt	658										935										Landwirtschaft		
465	129	40	Mildstedt	Mildstedt	9	5/0	13 176		Mildstedt	663										260										Landwirtschaft		
466	6	10	Weddingstedt	Borgholz	1	10/3	36 915		Weddingstedt	26	025	13,5 x 13,5	100%	✓	7 208	183	792		5 174											Landwirtschaft		
467	1	42, 42a	Husum	Husum	17	1/1	25 872		Husum	5916	123	15,5 x 15,5	50%	✓	4 710	121	646		727							3 012	727			Landwirtschaft		
467	23	42, 42a	Schwesing	Schwesing	13	32/0	82 197		Husum	6407	123	15,5 x 15,5	50%	✓	5 765	121	11		3 379								3 577	1 582	Erholungsfläche	Wasserführung		
468	1	42, 42a	Husum	Husum	17	1/1	25 872		Husum	5916	123	15,5 x 15,5	50%	✓	4 710	121	646		727								3 012	727			Landwirtschaft	
468	23	42, 42a	Schwesing	Schwesing	13	32/0	82 197		Husum	6407	123	15,5 x 15,5	50%	✓	5 765	121	11		3 379								3 577	1 582	Erholungsfläche	Wasserführung		
469	1	42, 42a	Husum	Husum	17	1/1	25 872		Husum	5916	123	15,5 x 15,5	50%	✓	4 710	121	646		727								3 012	727			Landwirtschaft	
469	23	42, 42a	Schwesing	Schwesing	13	32/0	82 197		Husum	6407	123	15,5 x 15,5	50%	✓	5 765	121	11		3 379								3 577	1 582	Erholungsfläche	Wasserführung		
470	1	42, 42a	Husum	Husum	17	1/1	25 872		Husum	5916	123	15,5 x 15,5	50%	✓	4 710	121	646		727								3 012	727			Landwirtschaft	
470	23	42, 42a	Schwesing	Schwesing	13	32/0	82 197		Husum	6407	123	15,5 x 15,5	50%	✓	5 765	121	11		3 379								3 577	1 582	Erholungsfläche	Wasserführung		
471	1	42, 42a	Husum	Husum	17	1/1	25 872		Husum	5916	123	15,5 x 15,5	50%	✓	4 710	121	646		727								3 012	727			Landwirtschaft	
471	23	42, 42a	Schwesing	Schwesing	13	32/0	82 197		Husum	6407	123	15,5 x 15,5	50%	✓	5 765	121	11		3 379								3 577	1 582	Erholungsfläche	Wasserführung		
472	1	42, 42a	Husum	Husum	17	1/1	25 872		Husum	5916	123	15,5 x 15,5	50%	✓	4 710	121	646		727								3 012	727			Landwirtschaft	
472	23	42, 42a	Schwesing	Schwesing	13	32/0	82 197		Husum	6407	123	15,5 x 15,5	50%	✓	5 765	121	11		3 379								3 577	1 582	Erholungsfläche	Wasserführung		
473	61	11a Anlage 3.8.3.53	Weddingstedt	Borgholz	2	48/18	4 532		Weddingstedt	288									44										gemischte Nutzung, Landwirtschaft	vorüberg. In Anspruch zu nehmende Fläche durch Wegebau: 44m²		
474	79	13 Anlage 3.8.3.17 3.8.3.54	Weddingstedt	Weddingstedt	5	606/38	4 731		Weddingstedt	670									155										Landwirtschaft	vorüberg. In Anspruch zu nehmende Fläche durch Wegebau: 155m²		
475	21	25, 26	Kleve	Kleve	3	6/0	9 874		Lunden	2253									200										Wald, Wohnbaufläche			
476	46	15a	Norderheistedt	Norderheistedt	1	9/0	11 329		Hennstedt	547									247										Landwirtschaft			
476	47	15a	Norderheistedt	Norderheistedt	1	7/5	58 221		Hennstedt	547									99										Landwirtschaft, Unland, stehendes Gewässer			
490	98	38a	Mildstedt	Mildstedt	2	112/0	17 829		Mildstedt	1750									7 003										Landwirtschaft			
491	14	27, 28	Drage	Drage	25	66/0	34 909		Norderstapel	495				✓	1 276				4 662										Landwirtschaft			
491	48	27, 28	Drage	Drage	36	44/0	18 043		Norderstapel	495				✓	1 573				4 028										Landwirtschaft			
491	79	27, 28	Drage	Drage	36	45/0	16 227		Norderstapel	495				✓	1 374				2 804										Landwirtschaft			
492	64	44, 45	Horstedt	Horstedt	6	168/0	421		Horstedt	387									310										Landwirtschaft			
493	1	44	Horstedt	Horstedt	5	24/1	72 308		Olderup	79	129	14,0 x 14,0	100%	✓	14 693	196	885		10 800								8 653	1 951	Landwirtschaft			
493	13	44, 45	Horstedt	Horstedt	6	172/0	28 141		Olderup	79				✓			738		165								1 104	738	Landwirtschaft			
494	11	30, 31, 31a	Koldenbüttel	Koldenbüttel	10	12/0	33 854		Oldenswort	460				✓	14 195				8 366								6 162		Landwirtschaft			
494	13	31, 31a	Koldenbüttel	Koldenbüttel	10	11/0	24 574		Oldenswort	460				✓	954				9 609								5 332	3 478	Landwirtschaft	Wasserführung		
494	14	31, 31a	Koldenbüttel	Koldenbüttel	10	10/0	40 150		Oldenswort	460	088	14,0 x 14,0	100%	✓	7 196	196	586		5 156										Landwirtschaft, Fließgewässer	Wasserführung		
494	15	31, 31a	Koldenbüttel	Koldenbüttel	8	86/0	322		Oldenswort	460				✓	12		6		145								40	119	Weg	Wasserführung		
494	16	31, 31a	Koldenbüttel	Koldenbüttel	8	33/0	29 280		Oldenswort	460				✓	766				201								5 355	187	Landwirtschaft, Fließgewässer			
494	17	31, 31a	Koldenbüttel	Koldenbüttel	8	155/0	26 948		Oldenswort	460	088	14,0 x 14,0	100%	✓	28	244	502		1 206								2 362	557	Landwirtschaft, Fließgewässer	Wasserführung		
494	19	31, 31a	Koldenbüttel	Koldenbüttel	8	31/0	17 429		Oldenswort	460				✓	639				481								1 148	2 359	Landwirtschaft			
494	20	31, 31a	Koldenbüttel	Koldenbüttel	8	30/1	10 434		Oldenswort	460				✓	4 158		319		3 391									907		Landwirtschaft		
494	75	31, 31a	Koldenbüttel	Koldenbüttel	10	7/1	4 848		Oldenswort	460				✓	4 007		384		587									587		Landwirtschaft	Wasserführung	
494	107	29b, 30, 31, 31a	Koldenbüttel	Koldenbüttel	10	13/0	34 809		Oldenswort	460				✓	936				8 203										Landwirtschaft	Wasserführung		
494	108	31, 31a	Koldenbüttel	Koldenbüttel	10	9/0	25 941		Oldenswort	460				✓	2 924				0										Landwirtschaft, Fließgewässer	Wasserführung		
494	109	31, 31a	Koldenbüttel	Koldenbüttel	10	8/0	62 534		Oldenswort	460				✓	271														Landwirtschaft			
494	114	29b	Koldenbüttel	Koldenbüttel	10	19/7	23 782		Oldenswort	460									0										Landwirtschaft	Wasserführung		
494	115	29b	Koldenbüttel	Koldenbüttel	10	17/0	36 050		Oldenswort	460									0										Landwirtschaft	Wasserführung		




				380-kV-Leitung Heide West - Husum Nord <b>Grunderwerbsverzeichnis</b> Bauwerke siehe Bauwerksverzeichnis (Anlage 7.1)								<b>Planfeststellungsunterlage</b> <b>DECKBLATT</b> Anlage 4.2								Aufgestellt: geändert: Bayreuth, den TenneT TSO GmbH  I.V. Klaus Deilemann  I.V. Dr. Bernd Brühler										30.09.2014 03.08.2023	
Spalte 1	Spalte 2	Spalte 3	Spalte 4	Spalte 5	Spalte 6	Spalte 7	Spalte 8	Spalte 9	Spalte 10	Spalte 11	Spalte 12	Spalte 13	Spalte 14	Spalte 15	Spalte 16	Spalte 17	Spalte 18	Spalte 19	Spalte 20	Spalte 21	Spalte 22	Spalte 23	Spalte 24	Spalte 25	Spalte 26	Spalte 27	Spalte 28	Spalte 29	Spalte 30		
Eigentümer - Schlüsselnummer	Grundstücks-/ Ordnungsnummer	Blattnummer Grunderwerbsplan	Gemeinde	Gemarkung	Flur	Flur- stück	Fläche [m²]	Flurbereinigung	Grundbuch		Mast		dingl. zu belasten	Neubau 380-kV-Leitung				vorüberg. In Anspruch zu nehmende Fläche [m²]	Neubau 110-kV-Leitung				Rückbau 110-kV-Leitung		Nutzungsart	Bemerkung					
									Bezirk	Blatt	Nr.	Größe [m x m]		Anteil in %	dauerhaft in Anspruch zu nehmende Fläche [m²]		Schutz- streifen		davon Mast	Zuwegung	Kompensations- maßnahme	Mast		dauerhaft in Anspruch zu nehmende Fläche [m²]			Zu entlastende Fläche [m²]	vorüberg. In Anspruch zu nehmende Fläche [m²]			
															Nr.	Größe [m x m]						Anteil in %	Ein- und Aus- schleifung 110-kV/ dingl. Sicherung	davon Mast					Zuwegung		
494	116	29b	Koldenbüttel	Koldenbüttel	10	16/0	23 444		Oldenswort	460									0									Landwirtschaft	Wasserführung		
494	122	31, 31a	Koldenbüttel	Koldenbüttel	8	154/0	140		Oldenswort	460				✓	16		8		15										Fließgewässer	Wasserführung	
495		Anlage 8.2 Karte 22	Süderlügum	Süderlügum	15	134	172 666		Süderlügum	30				✓				A-22											Wald		
495		Anlage 8.2 Karte 22	Süderlügum	Süderlügum	13	25/2	400 071		Süderlügum	30				✓				A-22											Wald		
495		Anlage 8.2 Karte 22	Süderlügum	Süderlügum	13	52	196 780		Süderlügum	30				✓				A-22											Wald		
495		Anlage 8.2 Karte 25	Ostenfeld (Husum)	Ostenfeld	19	41	309 128		Ostenfeld	833				✓				A-25											Landwirtschaft, Wald		
945		Anlage 8.2 Karte 26	Norstedt	Norstedt	10	1	9 154		Norstedt	90				✓				A-26												Waldersatz	
945		Anlage 8.2 Karte 26	Norstedt	Norstedt	13	47	161 385		Norstedt	90				✓				A-26												Waldersatz	
Beginn Grunderwerbsverzeichnis "Teilerdverkabelung der 110 kVLeitung"																															
21	26	Anlage 12.4.1 4, 5	Tönning	Tönning	27	200/0	74 610		Tönning	2661								x						1 026			1 000		Straßenverkehr		
22	9	Anlage 12.4.1 1, 2	Karolinenkoog	Karolinenkoog	1	5/1	319 741		Karolinenkoog	5				✓	7-904			x						8 082			9 591		Landwirtschaft, Fließgewässer		
22	1	Anlage 12.4.1 1, 2	Oldenswort	Oldenswort	41	17/1	688 408		Oldenswort	1023				✓	7-933			x						8 180			10 660		Unland, Fließgewässer, Landwirtschaft		

				380-kV-Leitung Heide West - Husum Nord <b>Grunderwerbsverzeichnis</b> Bauwerke siehe Bauwerksverzeichnis (Anlage 7.1)								<b>Planfeststellungsunterlage</b> <b>DECKBLATT</b> Anlage 4.2										Aufgestellt: geändert: Bayreuth, den TenneT TSO GmbH  I.V. Klaus Deilemann  I.V. Dr. Bernd Brühlner												30.09.2014 03.08.2023	
Spalte 1	Spalte 2	Spalte 3	Spalte 4	Spalte 5	Spalte 6	Spalte 7	Spalte 8	Spalte 9	Spalte 10	Spalte 11	Spalte 12	Spalte 13	Spalte 14	Spalte 15	Spalte 16	Spalte 17	Spalte 18	Spalte 19	Spalte 20	Spalte 21	Spalte 22	Spalte 23	Spalte 24	Spalte 25	Spalte 26	Spalte 27	Spalte 28	Spalte 29	Spalte 30						
Eigentümer - Schlüsselnummer	Grundstücks- Ordnungsnummer	Blattnummer Grundverwerbsplan	Gemeinde	Gemarkung	Flur	Flurstück	Fläche [m²]	Flurbereinigung	Neubau 380-kV-Leitung										Neubau 110-kV-Leitung						Rückbau 110-kV-Leitung		Nutzungsart	Bemerkung							
									Grundbuch		Mast				dingl. zu belasten	dauerhaft in Anspruch zu nehmende Fläche [m²]				vorüberg. In Anspruch zu nehmende Fläche [m²]	Mast			dauerhaft in Anspruch zu nehmende Fläche [m²]					Zu entlastende Fläche [m²]	vorüberg. in Anspruch zu nehmende Fläche [m²]					
									Bezirk	Blatt	Nr.	Größe [m x m]	Anteil in %	Schutz- streifen		davon Mast	Zuwegung	Kompensations- maßnahme	Nr.		Größe [m x m]	Anteil in %	Ein- und Aus- schließung 110-kV dingl. Sicherung	davon Mast	Zuwegung										
44	7	Anlage 12.4.1 1_2	Karolinenkoog	Karolinenkoog	1	7/0	80 351		Karolinenkoog	140					✓	2-009			x	2 627				2 071			1 700		Landwirtschaft, Schutzfläche						
44	8	Anlage 12.4.1 1_2	Karolinenkoog	Karolinenkoog	1	6/1	166 194		Karolinenkoog	140					✓	1-404			x	4 246				1 503			859	3 773	Industriefläche, Landwirtschaft, Fließgewässer						
44	16	Anlage 12.4.1 2	Karolinenkoog	Karolinenkoog	1	3/0	1 789		Karolinenkoog	140								x	765								765	Straßenverkehr							
179	13	Anlage 12.4.1 1a	Karolinenkoog	Karolinenkoog	2	33/0	13 206		Lunden	2149								x	972				458			445		Straßenverkehr	entfällt						
179	26	Anlage 12.4.1 1a	Karolinenkoog	Karolinenkoog	2	37/1	601		Lunden	2149								x	30									Straßenverkehr							
179	28	Anlage 12.4.1 1a	Karolinenkoog	Karolinenkoog	2	38/1	525		Lunden	2149								x	154				93			91		Industriefläche, Straßenverkehr							
463	42	Anlage 12.4.1 4a	Karolinenkoog	Karolinenkoog	2	42/0	23-478		Karolinenkoog	420								x	74							66		Straßenverkehrs-Verkehrfläche	entfällt						
193	17	Anlage 12.4.1 1b	Karolinenkoog	Karolinenkoog	4	22/0	16 267		Karolinenkoog	129								x	40									Straßenverkehr							
315		Anlage 8.2 Karte 24	Wittbek	Wittbek	16	31	29 682		Wittbek	527					✓				A-24									Landwirtschaft							
374	12	Anlage 12.4.1 4	Oldenswort	Oldenswort	11	13/5	126 468		Oldenswort	1244								x	2 020									gemischte Nutzung, Landwirtschaft, Fließgewässer							
374	18	Anlage 12.4.1 4	Oldenswort	Oldenswort	11	13/8	1 547		Oldenswort	1244								x	70									Fließgewässer							
375	12	Anlage 12.4.1 3	Tönning	Tönning	27	37/0	1 769		Tönning	2637								x	29							29		Straßenverkehr							
376	3	Anlage 12.4.1 1_3	Oldenswort	Oldenswort	41	16/1	2 050		Oldenswort	95007					✓	2-69			x					298			434		Fließgewässer						
377	14	Anlage 12.4.1 4	Oldenswort	Oldenswort	11	70/0	100 515		Oldenswort	666								x	685									Landwirtschaft							
378	40	Anlage 12.4.1 1-4-5	Oldenswort	Oldenswort	44	16/0	92-609		Oldenswort	779								x	1-074									gemischte Nutzung, Landwirtschaft	entfällt						
378	44	Anlage 12.4.1 1-4-5	Oldenswort	Oldenswort	44	16/10	49-544		Oldenswort	779								x	1-196									Landwirtschaft	entfällt						
378	21	Anlage 12.4.1 4_5	Oldenswort	Oldenswort	11	15/6	64 718		Oldenswort	779								x	2 375									Weg, Landwirtschaft							
378	3	Anlage 12.4.1 1_4_5	Tönning	Tönning	27	30/0	31 721		Oldenswort	779					✓	7-28			x	11 961				2 781		441	5 221	441	Landwirtschaft						
378	4	Anlage 12.4.1 1_4_5	Tönning	Tönning	27	29/0	47 159		Oldenswort	779	40N	8,0 x 8,0	100	✓	2-036	64		x	11 925	40N	8,0 x 8,0	100	8 425	64	1-366	5 241		Landwirtschaft	Wasserführung						
378	5	Anlage 12.4.1 1_4_5	Tönning	Tönning	27	28/0	20 802		Oldenswort	779					✓			x	13 111	50N	8,5 x 8,5	100	4 559		307	4 124	1 924	Landwirtschaft	Wasserführung						
378	20	Anlage 12.4.1 1_4_5	Tönning	Tönning	27	26/0	27 038		Oldenswort	779								x	12 920				6 910			6 528		Landwirtschaft							
379	3	Anlage 12.4.1 1	Karolinenkoog	Karolinenkoog	1	14/0	2 206		Karolinenkoog	93								x	453				471		16	471	42	Straßenverkehr	Wasserführung						
379	10	Anlage 12.4.1 1_1a	Karolinenkoog	Karolinenkoog	2	24/0	1 870		Karolinenkoog	93								x	27								43	Straßenverkehr	Wasserführung						
379	23	Anlage 12.4.1 1a	Karolinenkoog	Karolinenkoog	4	27/0	8 868		Karolinenkoog	93								x	45				289			285	45	Straßenverkehr							
380	6	Anlage 12.4.1 1_4	Oldenswort	Oldenswort	41	24/0	13 779		Oldenswort	942					✓	6-1		x	1 257				700			447	418	Weg, Landwirtschaft							
380	8	Anlage 12.4.1 1_3	Oldenswort	Oldenswort	41	25/0	14 190		Oldenswort	942					✓	7-24		x	1 397				716			497	566	Weg, Landwirtschaft							

				380-kV-Leitung Heide West - Husum Nord <b>Grunderwerbsverzeichnis</b> Bauwerke siehe Bauwerksverzeichnis (Anlage 7.1)									<b>Planfeststellungsunterlage</b> <b>DECKBLATT</b> Anlage 4.2									Aufgestellt: geändert: Bayreuth, den TenneT TSO GmbH  i.V. Klaus Deilemann  i.V. Dr. Bernd Brühlner 30.09.2014 03.08.2023											
Spalte 1	Spalte 2	Spalte 3	Spalte 4	Spalte 5	Spalte 6	Spalte 7	Spalte 8	Spalte 9	Spalte 10	Spalte 11	Spalte 12	Spalte 13	Spalte 14	Spalte 15	Spalte 16	Spalte 17	Spalte 18	Spalte 19	Spalte 20	Spalte 21	Spalte 22	Spalte 23	Spalte 24	Spalte 25	Spalte 26	Spalte 27	Spalte 28	Spalte 29	Spalte 30				
Eigentümer - Schlüsselnummer	Grundstücks / Ordnungsnummer	Blattnummer Grunderwerbsplan	Gemeinde	Gemarkung	Flur	Flur- stück	Fläche [m²]	Flurbereinigung	Grundbuch		Mast					Neubau 380-kV-Leitung					Neubau 110-kV-Leitung					Rückbau 110-kV-Leitung		Nutzungsart	Bemerkung				
									Bezirk	Blatt	Nr.	Größe [m x m]	Anteil in %	dingl. zu belasten	dauerhaft in Anspruch zu nehmende Fläche [m²]			vorüberg. In Anspruch zu nehmende Fläche [m²]	Mast			dauerhaft in Anspruch zu nehmende Fläche [m²]		Zu entlastende Fläche [m²]	vorüberg. In Anspruch zu nehmende Fläche [m²]								
															Schutz- streifen	davon Mast	Zuwegung		Kompensations- maßnahme	Nr.	Größe [m x m]	Anteil in %	Ein- und Aus- schleifung 110-kV dingl. Sicherung			davon Mast	Zuwegung						
384	46	Anlage 12.4.1 4	Oldenswort	Oldenswort	44	68/0	427.068		Oldenswort	686								x	727									Landwirtschaft	Eigentümer- wechsel				
382	2	Anlage 12.4.1 1.1a	Karolinenkoog	Karolinenkoog	1	20/0	130.132		Karolinenkoog	44				✓				x	27.516	46N	10,0 x 10,0	49	6.344	69	518	4.704	1.781	Industriefläche, Landwirtschaft	Wasserführung				
382	4	Anlage 12.4.1 1.1b	Karolinenkoog	Karolinenkoog	1	21/0	95.117		Karolinenkoog	44	47N	8,0 x 8,0	400	✓	4.348	64		x	15.498	47N	8,0 x 8,0	400	6.762	64	860	11.392	681	Landwirtschaft	Wasserführung				
382	14	Anlage 12.4.1 1.1a, 2	Karolinenkoog	Karolinenkoog	2	21/0	89.254		Karolinenkoog	44								x	0								7.028	Landwirtschaft	Wasserführung entfällt				
382	46	Anlage 12.4.1 1a-13a	Karolinenkoog	Karolinenkoog	2	22/0	26.074		Karolinenkoog	44								x									7.040	Landwirtschaft	entfällt				
382	31	Anlage 12.4.1 1a, 1b	Karolinenkoog	Karolinenkoog	2	41/0	61.652		Karolinenkoog	44								x	531				2.189			2.149		Landwirtschaft					
383	17	Anlage 12.4.1 4	Oldenswort	Oldenswort	11	55/0	130.804		Oldenswort	169								x	1.479									Landwirtschaft					
384	2	Anlage 12.4.1 1.3	Oldenswort	Oldenswort	41	7/1	142.096		Oldenswort	644				✓	47.283			x					17.434			14.893		Landwirtschaft					
384	4	Anlage 12.4.1 1.3	Oldenswort	Oldenswort	41	8/2	231.777		Oldenswort	644				✓	4.402			x					1.325			5.393	2.949	Landwirtschaft, Unland					
384	5	Anlage 12.4.1 1.3	Oldenswort	Oldenswort	41	9/1	306.315		Oldenswort	644				✓	2.458			x	2.019				3.222			2.420	2.196	Weg, Landwirtschaft					
385	7	Anlage 12.4.1 1.3	Oldenswort	Oldenswort	41	19/0	2.335		Oldenswort	606				✓	420			x	232				123			85	83	Landwirtschaft					
385	19	Anlage 12.4.1 4	Oldenswort	Oldenswort	11	13/0	2.696		Oldenswort	606								x	77									Weg					
385	20	Anlage 12.4.1 4	Oldenswort	Oldenswort	11	15/5	1.960		Oldenswort	606								x	89									Weg					
385	24	Anlage 12.4.1 4	Oldenswort	Oldenswort	11	63/0	560		Oldenswort	606								x	6									Straßenverkehr					
386	46	Anlage 12.4.1 13b	Tönning	Tönning	27	20/0	2.254		Oldenswort	606								x	2.360									Straßenverkehr	entfällt				
385	19	Anlage 12.4.1 5	Tönning	Tönning	27	8/0	14.069		Oldenswort	606								x					1.382			1.355		Straßenverkehr					
385	21	Anlage 12.4.1 5	Tönning	Tönning	9	113/0	125		Oldenswort	606								x					82			81		Straßenverkehr					
386	8	Anlage 12.4.1 3	Tönning	Tönning	27	63/0	2.913		Tönning	1597								x	654						618		654	Weg					
386	46	Anlage 12.4.1 13b-13e	Tönning	Tönning	27	268/0	6.044		Tönning	1607								x	2.307									Straßenverkehr	entfällt				
386	25	Anlage 12.4.1 5	Tönning	Tönning	9	123/0	10.211		Tönning	1597								x	32								10	Straßenverkehr/ Weg					
387	9	Anlage 12.4.1 1.4, 5	Oldenswort	Oldenswort	11	1/5	4.186		Tönning	576								x	0									Fließgewässer	Wasserführung				
387	22	Anlage 12.4.1 1.4, 5	Oldenswort	Oldenswort	11	21/0	2.775		Tönning	576								x	210									Fließgewässer					
387	2	Anlage 12.4.1 1.4	Tönning	Tönning	27	33/0	5.784		Tönning	90001				✓	298			x	336				273			260		Fließgewässer					
387	40	Anlage 12.4.1 13b-13e	Tönning	Tönning	27	42/0	60		Tönning	90004								x	24									Straßenverkehr	entfällt				
387	44	Anlage 12.4.1 13b-13e	Tönning	Tönning	27	266/0	96		Tönning	90004								x	36									Straßenverkehr	entfällt				
387	23	Anlage 12.4.1 5	Tönning	Tönning	9	115/0	3.472		Tönning	576								x	1								1	Graben					

				380-kV-Leitung Heide West - Husum Nord <b>Grunderwerbsverzeichnis</b> Bauwerke siehe Bauwerksverzeichnis (Anlage 7.1)								<b>Planfeststellungsunterlage</b> <b>DECKBLATT</b> Anlage 4.2								Aufgestellt: geändert: Bayreuth, den TenneT TSO GmbH  I.V. Klaus Deilemann  I.V. Dr. Bernd Brühlner												30.09.2014 03.08.2023	
Spalte 1	Spalte 2	Spalte 3	Spalte 4	Spalte 5	Spalte 6	Spalte 7	Spalte 8	Spalte 9	Spalte 10	Spalte 11	Spalte 12	Spalte 13	Spalte 14	Spalte 15	Spalte 16	Spalte 17	Spalte 18	Spalte 19	Spalte 20	Spalte 21	Spalte 22	Spalte 23	Spalte 24	Spalte 25	Spalte 26	Spalte 27	Spalte 28	Spalte 29	Spalte 30				
Eigentümer - Schlüsselnummer	Grundstücks / Ordnungsnummer	Blattnummer Grunderwerbsplan	Gemeinde	Gemarkung	Flur	Flurstück	Fläche [m²]	Flurbereinigung	Grundbuch		Mast					Neubau 380-kV-Leitung					Neubau 110-kV-Leitung					Rückbau 110-kV-Leitung		Nutzungsart	Bemerkung				
									Bezirk	Blatt	Nr.	Größe [m x m]	Anteil in %	dingl. zu belasten	dauerhaft in Anspruch zu nehmende Fläche [m²]			vorüberg. In Anspruch zu nehmende Fläche [m²]	Mast			dauerhaft in Anspruch zu nehmende Fläche [m²]		Zu entlastende Fläche [m²]	vorüberg. In Anspruch zu nehmende Fläche [m²]								
															Schutz- streifen	davon Mast	Zuwegung		Kompensations- maßnahme	Nr.	Größe [m x m]	Anteil in %	Ein- und Aus- schleifung 110-kV dingl. Sicherung			davon Mast	Zuwegung						
388	5	Anlage 12.4.1 1, 2	Karolinenkoog	Karolinenkoog	1	22/0	3 665		Karolinenkoog	22				✓	246			x	320				269			311		Fließgewässer	Wasserführung				
388	20	Anlage 12.4.1 1a, 1b	Karolinenkoog	Karolinenkoog	4	25/0	2 586		Karolinenkoog	22								x				186				183		Graben					
388	30	Anlage 12.4.1 1a, 1b	Karolinenkoog	Karolinenkoog	2	40/0	5 606		Karolinenkoog	22								x				238				234		Fließgewässer					
388	32	Anlage 12.4.1 2	Karolinenkoog	Karolinenkoog	2	17/0	2 257		Karolinenkoog	22								x	0									Fließgewässer	Wasserführung				
389	6	Anlage 12.4.1 1, 2	Karolinenkoog	Karolinenkoog	1	23/0	17 581		Karolinenkoog	9				✓	2 901			x	2 916				3 002			2 592		Wohnbaufläche, Landwirtschaft, Wald, Unland, stehendes Gewässer					
390	6	Anlage 12.4.1 1, 4	Tönning	Tönning	27	31/0	43 144		Oldenswort	273								x	937						749		749	Landwirtschaft					
390	7	Anlage 12.4.1 1	Tönning	Tönning	27	32/0	24 024		Oldenswort	273								x	225						225		225	Industriefläche, Weg, Geb. - u. Freifl.					
390	9	Anlage 12.4.1 3	Tönning	Tönning	27	253/0	5 891		Tönning	2972								x	91						90		91	Industriefläche					
390	43	Anlage 12.4.1 3a, 13a	Tönning	Tönning	27	254/0	97		Tönning	4225								x	46									Straßenverkehr	entfällt				
390	18	Anlage 12.4.1 3	Tönning	Tönning	27	64/0	15 892		Tönning	2205								x	42						42		42	Industriefläche, Weg					
391	1	Anlage 12.4.1 1, 4	Tönning	Tönning	27	34/0	16 512		Tönning	1225				✓				x	2 352				1 871			1 648		Unland					
391	11	Anlage 12.4.1 3	Tönning	Tönning	27	36/0	251		Tönning	1225								x	40								41	Straßenverkehr					
391	17	Anlage 12.4.1 1, 3	Tönning	Tönning	27	35/0	14 522		Tönning	1225								x	83								83	Unland					
391	28	Anlage 12.4.1 4, 5	Tönning	Tönning	27	310/0	2 281		Tönning	1225								x	180				810			798		Landwirtschaft, Straßenverkehr					
392	15	Anlage 12.4.1 4	Oldenswort	Oldenswort	11	67/0	102 966		Oldenswort	1357								x	587									Landwirtschaft					
393	43	Anlage 12.4.1 4	Oldenswort	Oldenswort	44	97	207 468		Oldenswort	4303								x	4 086									Weg, Landwirtschaft	Eigentümerwechsel				
394	1	Anlage 12.4.1 1, 1a	Karolinenkoog	Karolinenkoog	2	26/0	48 654		Karolinenkoog	60				✓	44			x	3 519	46N	10,0 x 10,0	51	6 076	3		5 543	1 186	Industriefläche, gemischte Nutzung, Landwirtschaft	Wasserführung				
394	44	Anlage 12.4.1 4a	Karolinenkoog	Karolinenkoog	2	25/0	9 206		Karolinenkoog	60								x	66									gemischte Nutzung, Fließgewässer, stehendes Gewässer	entfällt				
394	21	Anlage 12.4.1 1, 1a	Karolinenkoog	Karolinenkoog	2	27/0	50 213		Karolinenkoog	60								x	18 758				6 870			6 543		Landwirtschaft					
394	22	Anlage 12.4.1 1a	Karolinenkoog	Karolinenkoog	2	28/0	49 676		Karolinenkoog	60								x	659									Landwirtschaft					
394	27	Anlage 12.4.1 1a, 1b	Karolinenkoog	Karolinenkoog	2	37/2	41 559		Karolinenkoog	60								x	76				6 829			6 719		Landwirtschaft					
394	29	Anlage 12.4.1 1a, 1b	Karolinenkoog	Karolinenkoog	2	38/2	40 917		Karolinenkoog	60								x	1 120				4 133			4 050		Industriefläche, Landwirtschaft					
477	18	Anlage 12.4.1 1a, 1b	Karolinenkoog	Karolinenkoog	4	23/0	119 969		Lunden	1094								x	2 622				4 525			4 451		Landwirtschaft					
477	19	Anlage 12.4.1 1a, 1b	Karolinenkoog	Karolinenkoog	4	24/0	142 017		Lunden	1094								x					5 958			5 870		Landwirtschaft					
477	24	Anlage 12.4.1 1a	Karolinenkoog	Karolinenkoog	4	28/1	87 358		Lunden	1094								x	912				43			40		789	Landwirtschaft				



				380-kV-Leitung Heide West - Husum Nord <b>Grunderwerbsverzeichnis</b> Bauwerke siehe Bauwerksverzeichnis (Anlage 7.1)								<b>Planfeststellungsunterlage</b> <b>DECKBLATT</b> <u>Anlage 4.2</u>								Aufgestellt: geändert: Bayreuth, den TenneT TSO GmbH  i.V. Klaus Deilemann  i.V. Dr. Bernd Brühlner														30.09.2014 03.08.2023	
Spalte 1	Spalte 2	Spalte 3	Spalte 4	Spalte 5	Spalte 6	Spalte 7	Spalte 8	Spalte 9	Spalte 10	Spalte 11	Spalte 12	Spalte 13	Spalte 14	Spalte 15	Spalte 16	Spalte 17	Spalte 18	Spalte 19	Spalte 20	Spalte 21	Spalte 22	Spalte 23	Spalte 24	Spalte 25	Spalte 26	Spalte 27	Spalte 28	Spalte 29	Spalte 30						
Eigentümer - Schlüsselnummer	Grundstücks-/ Ordnungsnummer	Blattnummer Grundverwerbsplan	Gemeinde	Gemarkung	Flur	Flurstück	Fläche [m²]	Flurbereinigung	Grundbuch		Mast					Neubau 380-kV-Leitung					Neubau 110-kV-Leitung					Rückbau 110-kV-Leitung				Nutzungsart	Bemerkung				
									Bezirk	Blatt	Nr.	Größe [m x m]	Anteil in %	dingl. zu belasten	dauerhaft in Anspruch zu nehmende Fläche [m²]			vorüberg. in Anspruch zu nehmende Fläche [m²]	Mast		dauerhaft in Anspruch zu nehmende Fläche [m²]			Zu entlastende Fläche [m²]	vorüberg. in Anspruch zu nehmende Fläche [m²]										
															Schutz- streifen	davon Mast	Zuwegung		Kompensations- maßnahme	Nr.	Größe [m x m]	Anteil in %	Ein- und Aus- schließung 110-kV dingl. Sicherung			davon Mast	Zuwegung								
477	25	Anlage 12.4.1 1a	Karolinenkoog	Karolinenkoog	4	28/2	62 817		Lunden	1094								x	1 734					150			150	1 145	Landwirtschaft						
478	30	Anlage 12.4.1 4, 5	Tönning	Tönning	27	283/0	5 219		Tönning	2959								x	98					210			200		Industrie und Gewerbe						
479	23	Anlage 12.4.1 4	Oldenswort	Oldenswort	11	64/0	327 340		Oldenswort	909								x	973										Landwirtschaft						
480	22	Anlage 12.4.1 5	Tönning	Tönning	9	114/0	26 557		Tönning	1038								x	3 334					554			548		Grünland						
480	24	Anlage 12.4.1 5	Tönning	Tönning	9	116/0	28 257		Tönning	1038								x	1 651									1 651	Grünland						
481	22	Anlage 12.4.1 5	Tönning	Tönning	9	114/0	26 557		Tönning	1038								x	3 334					554			548		Grünland						
481	24	Anlage 12.4.1 5	Tönning	Tönning	9	116/0	28 257		Tönning	1038								x	1 651									1 651	Grünland						
482	22	Anlage 12.4.1 5	Tönning	Tönning	9	114/0	26 557		Tönning	1038								x	3 334					554			548		Grünland						
482	24	Anlage 12.4.1 5	Tönning	Tönning	9	116/0	28 257		Tönning	1038								x	1 651									1 651	Grünland						
483	27	Anlage 12.4.1 4, 5	Tönning	Tönning	27	309/0	1 000		Tönning	3037								x	7					194			185		Gebäude und Freifläche						
483	29	Anlage 12.4.1 4, 5	Tönning	Tönning	27	311/0	6 642		Tönning	3037								x	651					1 708			1 666		Gebäude und Freifläche						
484	13	Anlage 12.4.1 4	Oldenswort	Oldenswort	11	9/7	207 168		Oldenswort	1303								x	1 985										Weg, Landwirtschaft						
485	16	Anlage 12.4.1 4	Oldenswort	Oldenswort	11	58/0	127 068		Oldenswort	586								x	727										Landwirtschaft						